



志小 安全・防災だより



R7.12.10発行
No.6

バックナンバーは本校のWebページ（QRコード）でご覧いただけます。

文責：安全・防災担当（須藤）

まずは「自分の命を守る行動」を最優先に

保護者の皆様には、日頃より本校の教育活動に御理解と御協力をいただき、ありがとうございます。また、昨日の津波注意報に伴う臨時休業につきましては、急な対応にもかかわらず御協力いただき、心より感謝いたします。

一昨日12月8日（月）23時15分頃、青森県沖を震源とする地震が発生し、青森県八戸市では最大震度6強の強い揺れが観測されました。この地震により、北海道・青森県・岩手県の太平洋側沿岸には津波警報が発表されました。

その後の震源位置や規模の分析では、北海道から三陸沖にかけての地域で、平常時より大規模地震の発生可能性が高まっているとされ、「北海道・三陸沖後発地震注意情報」が現在発表されています。

そこで、本日、児童には以下の指導を行いました。御家庭でも声掛けをしていただきますようお願いいたします。

1 まずは「自分の命を守る行動」を最優先にすること

登下校中や遊びの時間など、どこにいても「地震が来たら、まず身を守る」という基本を改めて確認しました。教室では「机の下に入る」「グラウンドピアノの下には入らない」、廊下や屋外では「頭を守ってその場にしゃがむ（ダンゴムシポーズ）」など、生活場面に合わせて具体的に指導していきます。

2 海の近くではすぐに高い場所へ避難すること

本校のある地域は海と共に暮らす地域です。揺れが弱くても、津波注意報・津波警報が出たときは、ためらわずに「高台へ避難する」ことを改めて伝えました。「迷ったら逃げる」ということを子供たちにも繰り返し指導しています。

3 下校後や休日の過ごし方にも注意すること

日暮れが早くなる季節は、周囲が見えにくくなるため、いつも以上に安全に気を付けて行動することが大切です。児童には、「暗くなる前に帰宅する」ことや、遊ぶときは「友達や家族と一緒に行動する」こと、「出掛ける際には家の人に行き先を知らせておく」ことなど、自分の身を守るためにできる行動を指導しました。

また、海岸や公園などで過ごす場合には、「もし地震が起きたら、どこに避難するか」を意識しておくことや、「周囲に危険を感じた際はすぐに大人に知らせる」ことを確認しています。

4 家族との連絡方法・避難場所を確認しておくこと

突然の災害時には、家族で連絡が取れなくなる場合があります。御家庭でも「『集合場所』『避難先』『連絡手段』を改めて話し合って」」いただきたいと思います。どのような状況でも自分で判断して動ける力を身に付けられるよう指導していきます。


過去の震災の教訓を今に生かすために

日本では、これまでにさまざまな大きな地震が発生し、その被害の状況から多くの教訓を得ています。本校でも、児童が自分の命を守る行動を身に付けられるよう、これらの教訓をもとに防災学習を行っています。主なポイントは次のとおりです。

関東大震災の教訓から

関東大震災では、多くの被害が「地震後に発生した火災」によるものでした。今後起こり得る地震後の火災を防ぐためには、「耐震ブレーカーを設置しておく」ことが重要とのこと。また、「火を扱う場所の点検を日頃から行う」ことや、「初期消火の方法を知っておく」ことも、被害を抑えるうえで大変有効です。

このような観点から、先日行われた「火災想定避難訓練」「くろしお少年消防クラブの防災学習」では、低学年「煙道訓練」、中学年「消防施設（避難誘導灯、非常ベル、消火器等）」、高学年「消火訓練」を学習内容に取り入れています。



阪神・淡路大震災の教訓から




阪神・淡路大震災の被害の多くは「建物倒壊による被害」といわれています。そこで、今後起こり得るだろう地震時、「家具の転倒や落下を防ぐ」ための固定の見直しや、自宅周辺・通学路の「危険箇所の確認」について、家庭でも話し合っていたいただきたいと思います。

学校においても「『落ちてこない』『倒れてこない』『移動してこない』安全な場所で『ダンゴムシポーズ』をとる」ように指導しています。





東日本大震災の教訓から

東日本大震災では地震に伴う「津波により甚大な被害」を受けました。

そこで、海沿いに住む地域として、津波から命を守るためには、「できるだけ早く、より高い場所へ避難する」ことが何より重要です。また、避難後に寒さで体力を奪われないよう、毛布や上着など、「防寒対策の備えが大切」となります。



各種QRコード（正しく知って事前の備えを）

					
南三陸町防災 ハザードマップ1	南三陸町防災 ハザードマップ2	気象庁 防災情報	気象庁 キキクル	北海道・三陸沖 後発巨大地震	日本気象協会 知る防災