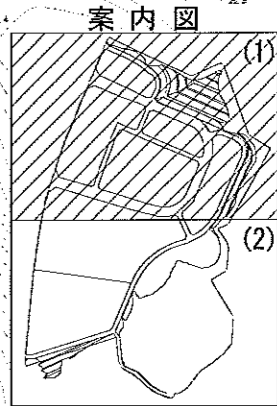
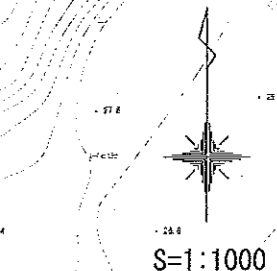
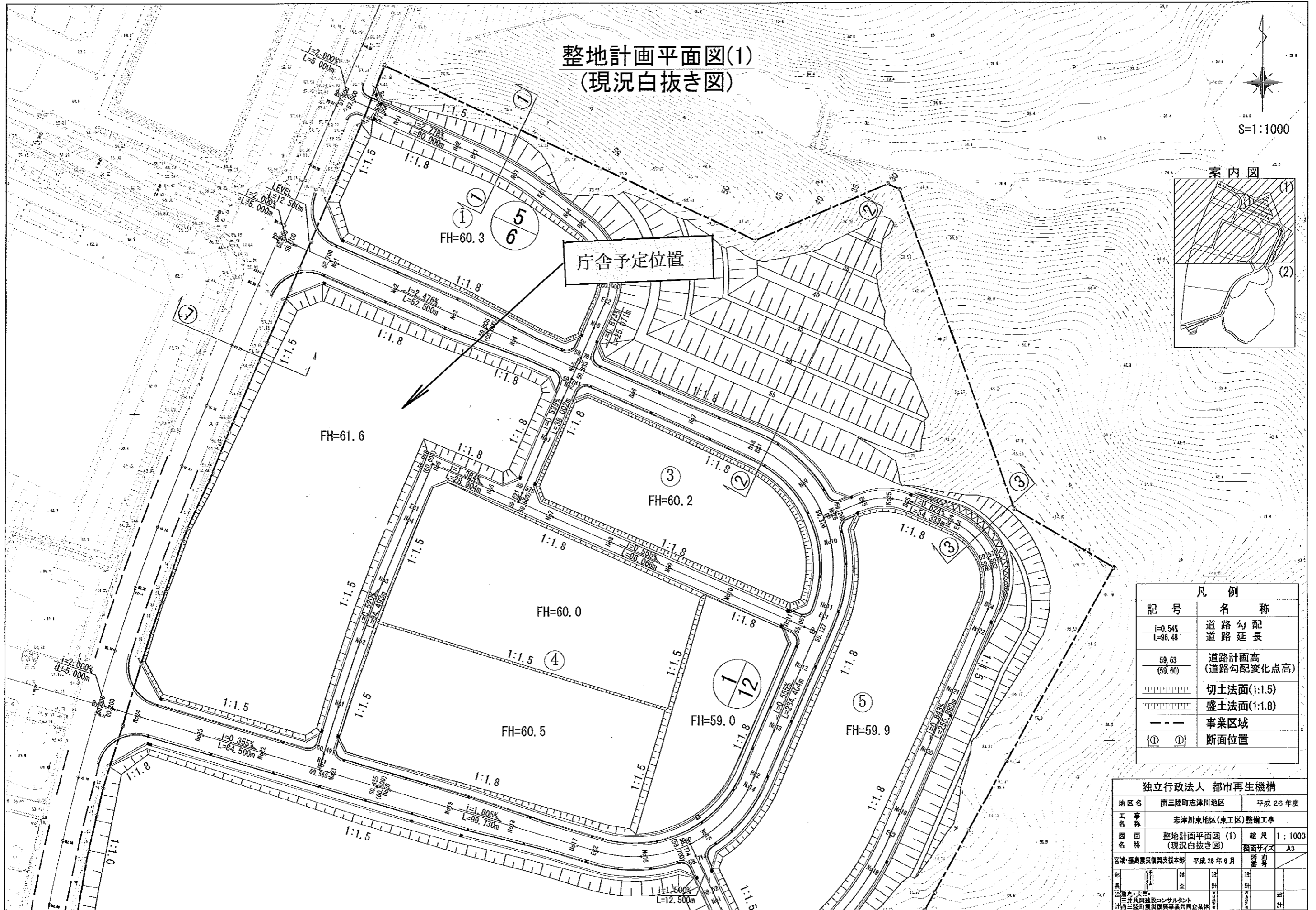


整地計画平面図(1)  
(現況白抜き図)



凡例	
記号	名称
$i=0.54\%$ $L=96.48$	道路勾配 道路延長
59.63 (59.60)	道路計画高 (道路勾配変化点高)
	切土法面(1:1.5)
	盛土法面(1:1.8)
	事業区域
① ①	断面位置

独立行政法人 都市再生機構		
地区名	南三陸町志津川地区	平成 26 年度
工事名称	志津川東地区(東工区)整備工事	
図面名称	整地計画平面図(1) (現況白抜き図)	縮尺 1:1000
図面サイズ	A3	
官公庁	国土交通省 国土院 国土政策課	平成 28 年 8 月
設計者	三井物産株式会社	設計
監理者	三井物産株式会社	監理
調査者	三井物産株式会社	調査
図面番号	1/1	