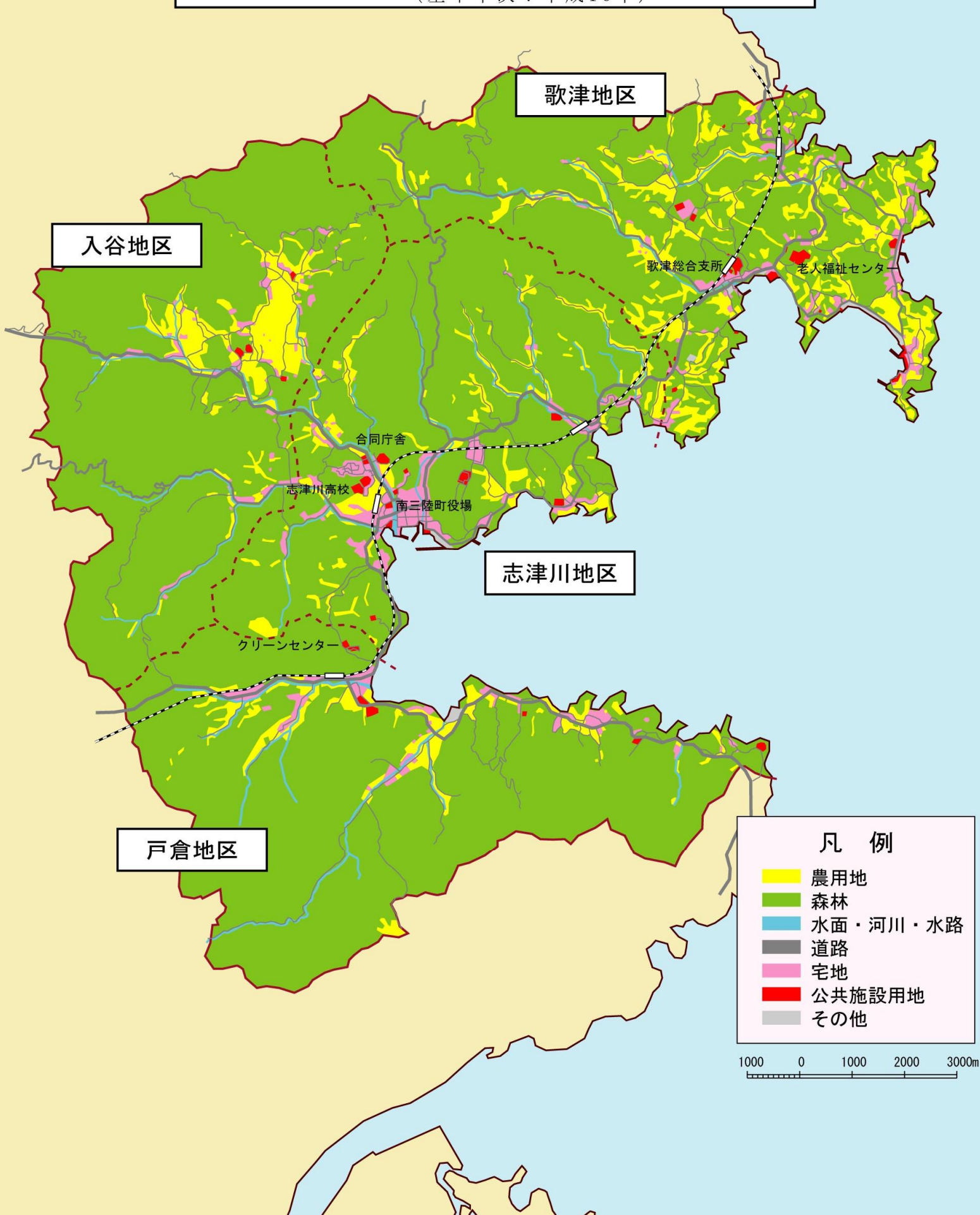


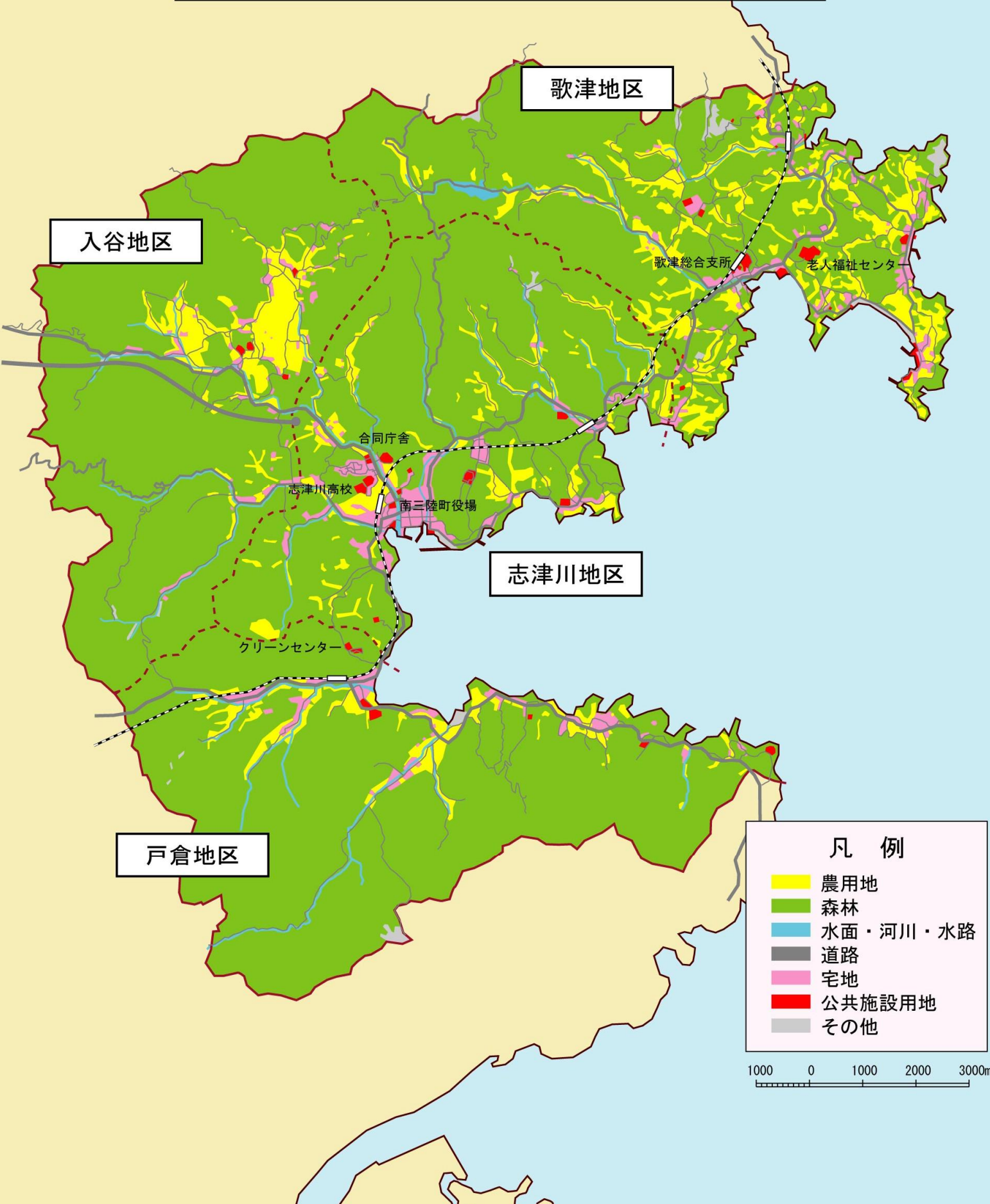
宮城県  
本吉郡

# 南三陸町 土地利用現況図

(基準年次：平成16年)



宮城県 南三陸町 土地利用構想図  
 (目標年次：平成28年)



凡 例

<span style="color: yellow;">■</span>	農用地
<span style="color: green;">■</span>	森林
<span style="color: blue;">■</span>	水面・河川・水路
<span style="color: grey;">■</span>	道路
<span style="color: pink;">■</span>	宅地
<span style="color: red;">■</span>	公共施設用地
<span style="color: lightgrey;">■</span>	その他

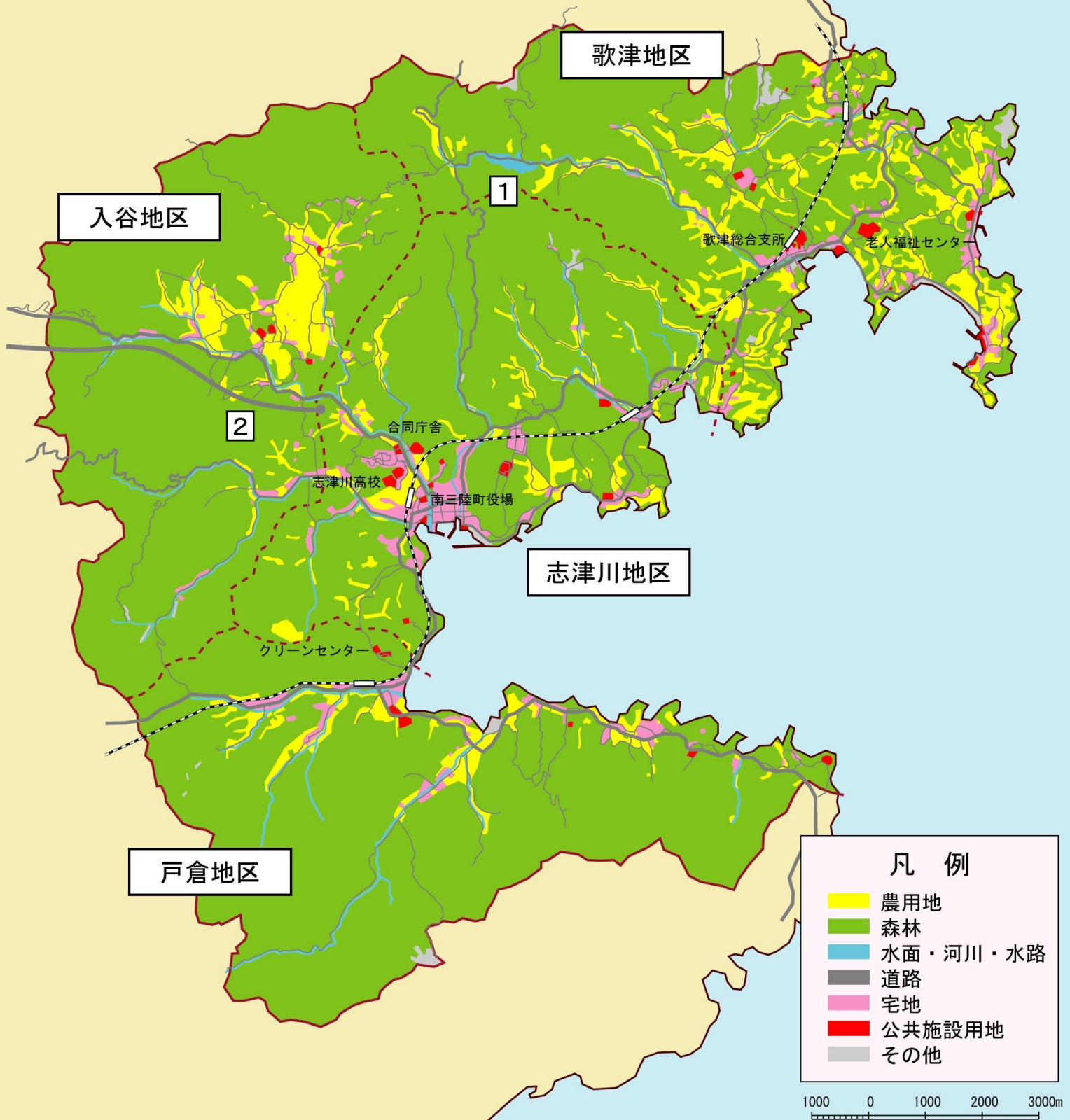
1000 0 1000 2000 3000m



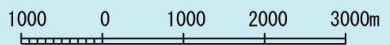
宮城県  
本吉郡

# 南三陸町 土地利用転換図

(目標年次：平成28年)



凡例	
<span style="display:inline-block; width:15px; height:15px; background-color:yellow;"></span>	農用地
<span style="display:inline-block; width:15px; height:15px; background-color:green;"></span>	森林
<span style="display:inline-block; width:15px; height:15px; background-color:lightblue;"></span>	水面・河川・水路
<span style="display:inline-block; width:15px; height:15px; background-color:grey;"></span>	道路
<span style="display:inline-block; width:15px; height:15px; background-color:pink;"></span>	宅地
<span style="display:inline-block; width:15px; height:15px; background-color:red;"></span>	公共施設用地
<span style="display:inline-block; width:15px; height:15px; background-color:lightgrey;"></span>	その他



番号	開発事業名	地区名	面積 (ha)	事業主体	事業手法	事業の目的	事業の 熟 度	事業の実施 予定年度	計画人口		目標年次人口		備考
									(人)	世帯	(人)	世帯	
1	払川ダム建設事業	歌津	12.0	宮城県	公共事業	治水・利水	事業中	H4~H24					
2	三陸縦貫自動車道整備 事業	志津川	52.0	国	公共事業	道路改良工事	事業中	H15~H28					