

南三陸町情報化推進指針 (概要版)



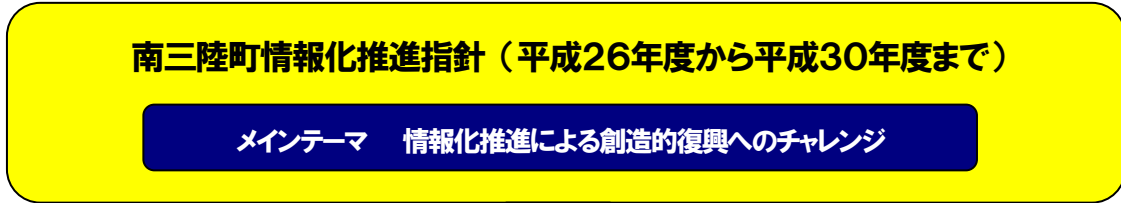
平成 2 6 年 3 月



南三陸町

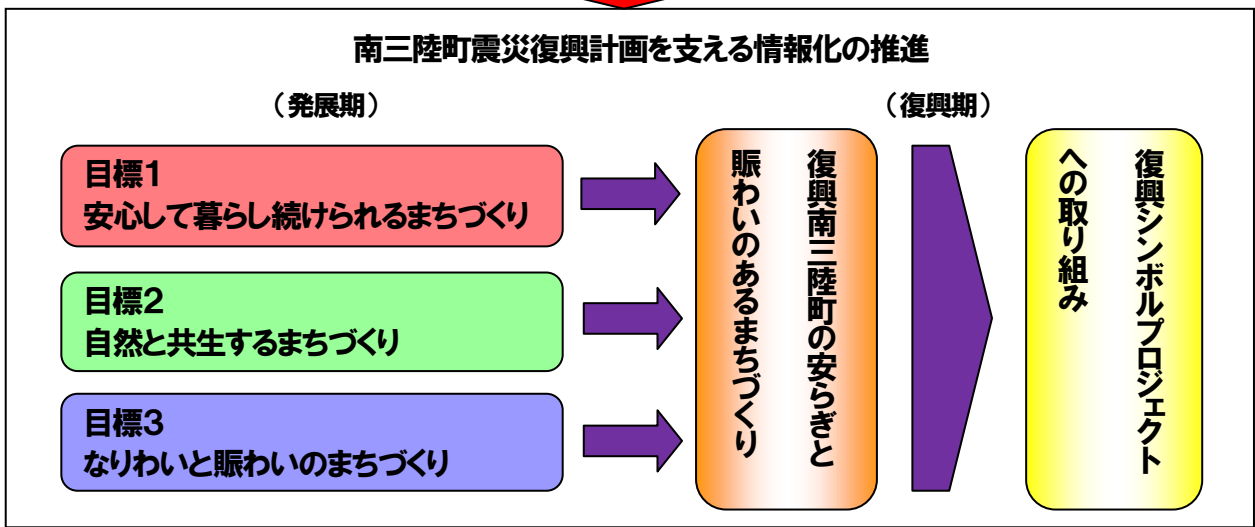
南三陸町情報化推進指針 概要版

本指針は、「南三陸町震災復興計画」の基本理念である「自然・ひと・なりわいが紡ぐ安らぎと賑わいのあるまち」への創造的復興を支える情報化を推進するための基本方針です。

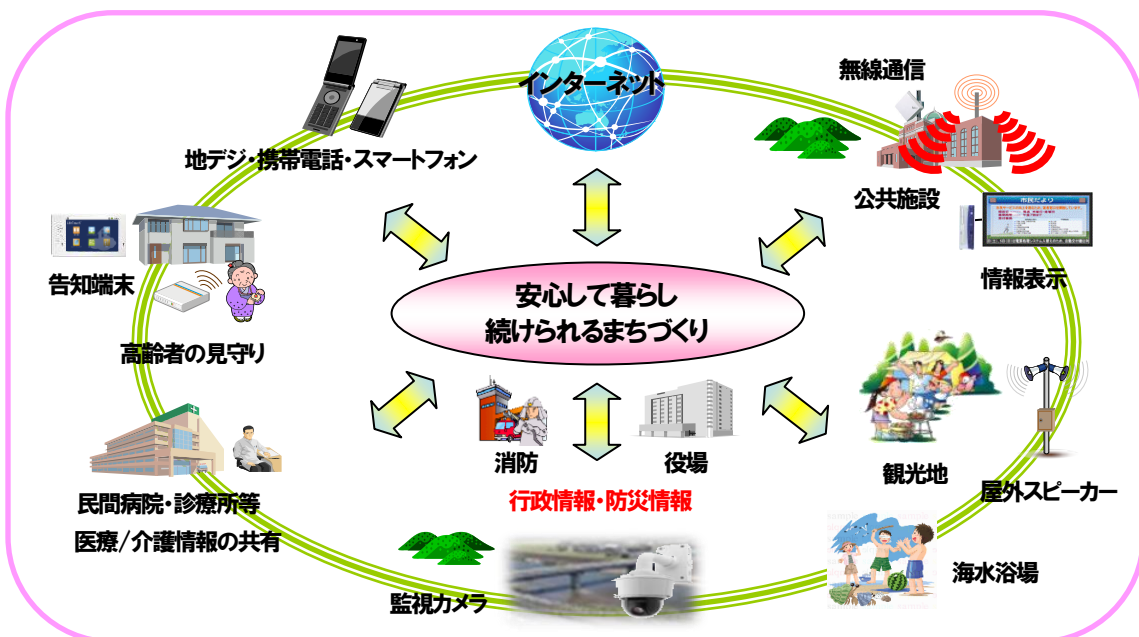


復興の加速、官民連携・協働

新たなサービス・付加価値



復興期 目標1：安心して暮らし続けられるまちづくり（ICT利活用イメージ）



復興期 目標2：自然と共生するまちづくり（ICT利活用イメージ）



復興期 目標3：なりわいと賑わいのまちづくり【ICT利活用イメージ】



発展期 復興南三陸町の安らぎと賑わいのあるまちづくり

地域イノベーションによる本町の新たなビジネスモデルの創出

	サービスモデル例	平常時	非常時
①安心なまち 住民連携／情報展開	<ul style="list-style-type: none"> 多様な情報伝達手段 デジタルサイネージ 携帯電話などの活用 	<ul style="list-style-type: none"> 行政情報の提供 役場HP/サービスポータル 地域のコミュニケーション 	<ul style="list-style-type: none"> 災害情報、避難所情報の提供、放射線量等の公開 職員参集、災害対応の迅速化
②安全なまち 治安維持／安否確認	<ul style="list-style-type: none"> 自治体クラウドの活用 見守りサービス 防災・防犯カメラ 	<ul style="list-style-type: none"> IT投資への低コスト化 独居老人等の健康相談 市街地、河川、海岸の監視 	<ul style="list-style-type: none"> 重要データのバックアップ 要援護者の安否確認 避難状況の確認
③魅力あるまち 観光促進／避難誘導	<ul style="list-style-type: none"> 無線ブロードバンド 観光AR デマンド交通 	<ul style="list-style-type: none"> 外国人観光客の誘致 観光情報の提供 住民向けデマンド交通 	<ul style="list-style-type: none"> 通信手段の確保 多様な災害に応じた避難誘導 ボランティア向け情報提供
④活力あるまち 産業促進／サポート連携	<ul style="list-style-type: none"> 地場製品のPR 買い物支援 双方向通信サービス 	<ul style="list-style-type: none"> 商店街などの活性化 買物困難者への買物支援 行政施策の具体化 	<ul style="list-style-type: none"> 支援物資の配送支援 官民連携による災害対応 災害時における広域連携
⑤クリーンなまち 環境対応／エネルギー	<ul style="list-style-type: none"> エネルギー見える化 環境保全情報 こみステーションマップ 	<ul style="list-style-type: none"> 夜間電力利用、省エネ対策 自然環境の高品質性をPR 環境対策への啓蒙活動 	<ul style="list-style-type: none"> 避難所等の重要電源確保 夜間照明の確保 GIS(地図情報)の活用

- 南三陸町の見える化、安全・安心・魅力あるまちづくり
- 住民サービスを維持・向上できる自治体業務の効率化
- 自治体クラウド推進による近隣市町村との災害時広域連携
- 地域連携ネットワーク(自営網)による有時の通信確保

発展期 復興シンボルプロジェクトへの取り組み

シンボルプロジェクトのイメージ ～地域活性化・まちづくりを支えていく地域公共ネットワークの再整備～



東京オリンピック2020で「復興と新しい南三陸町」を全世界にアピール