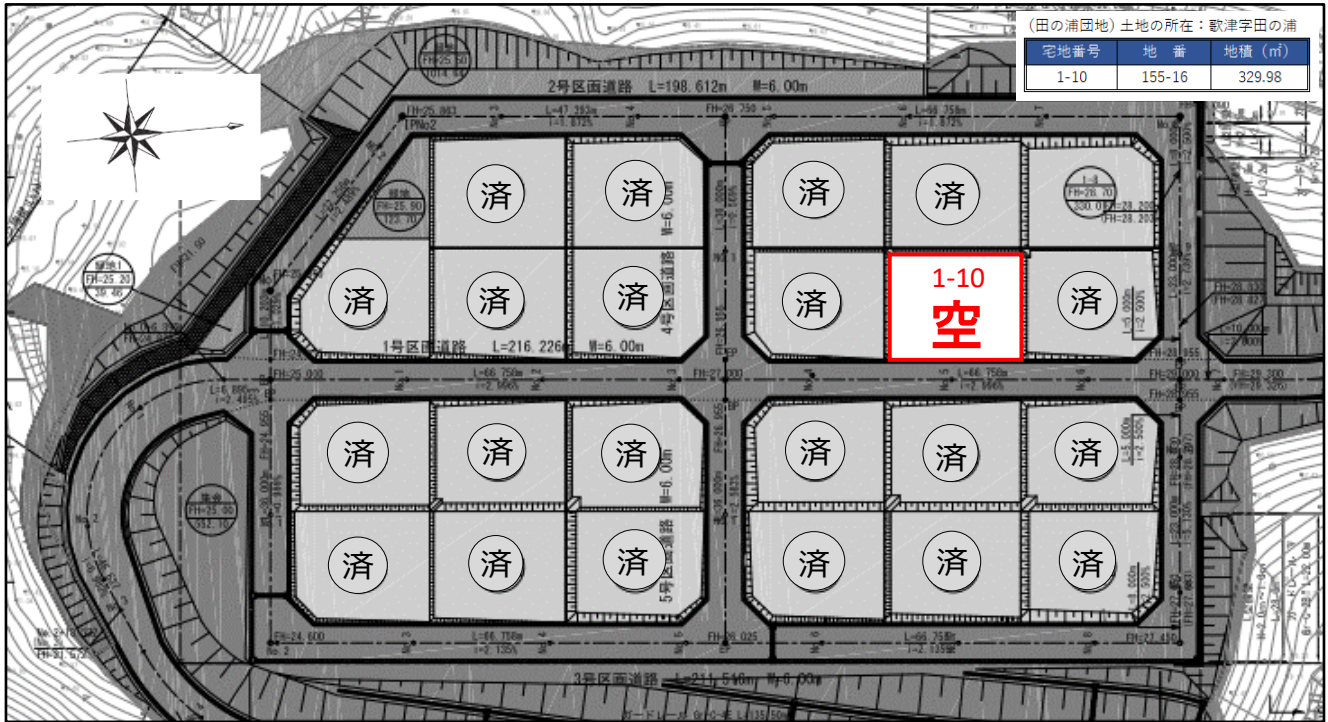


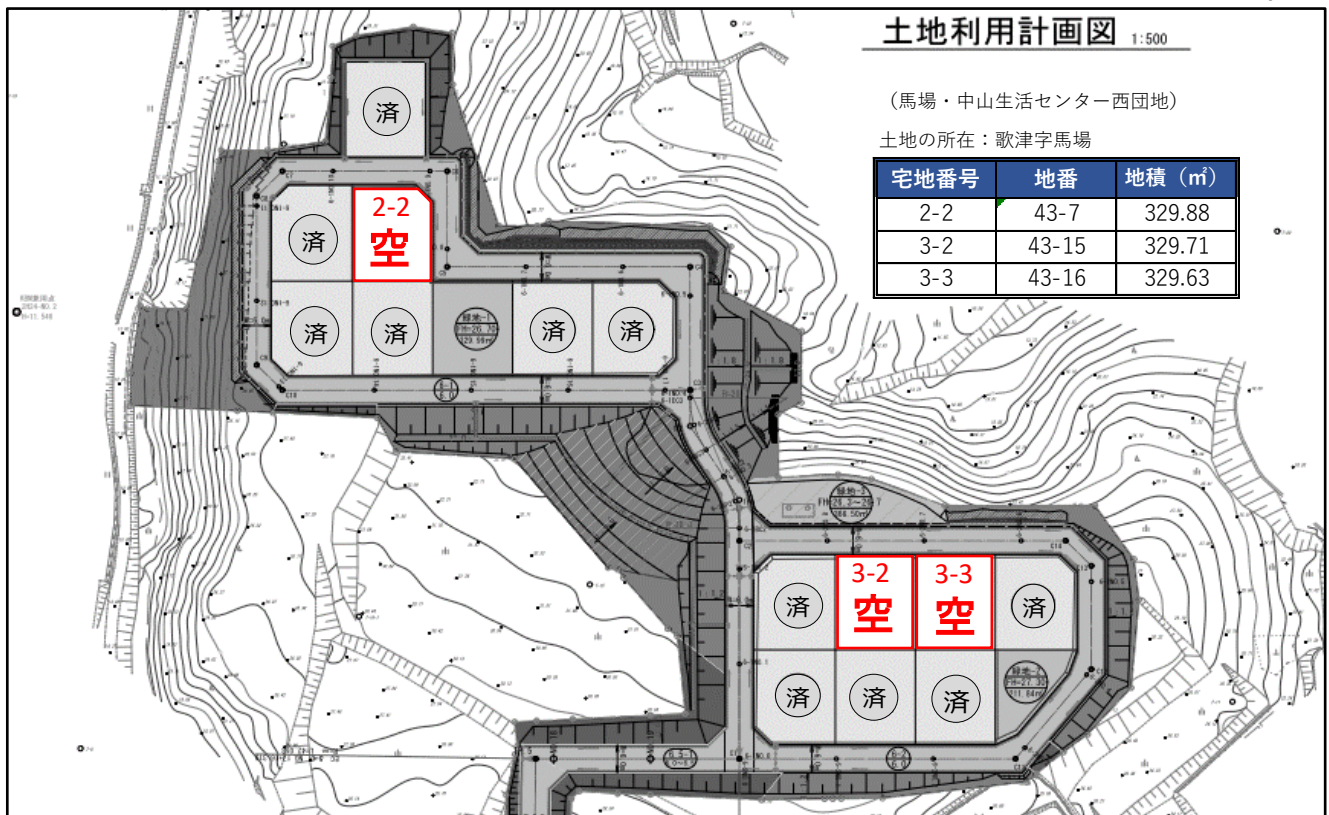
田の浦団地

(R6.4.1 現在)



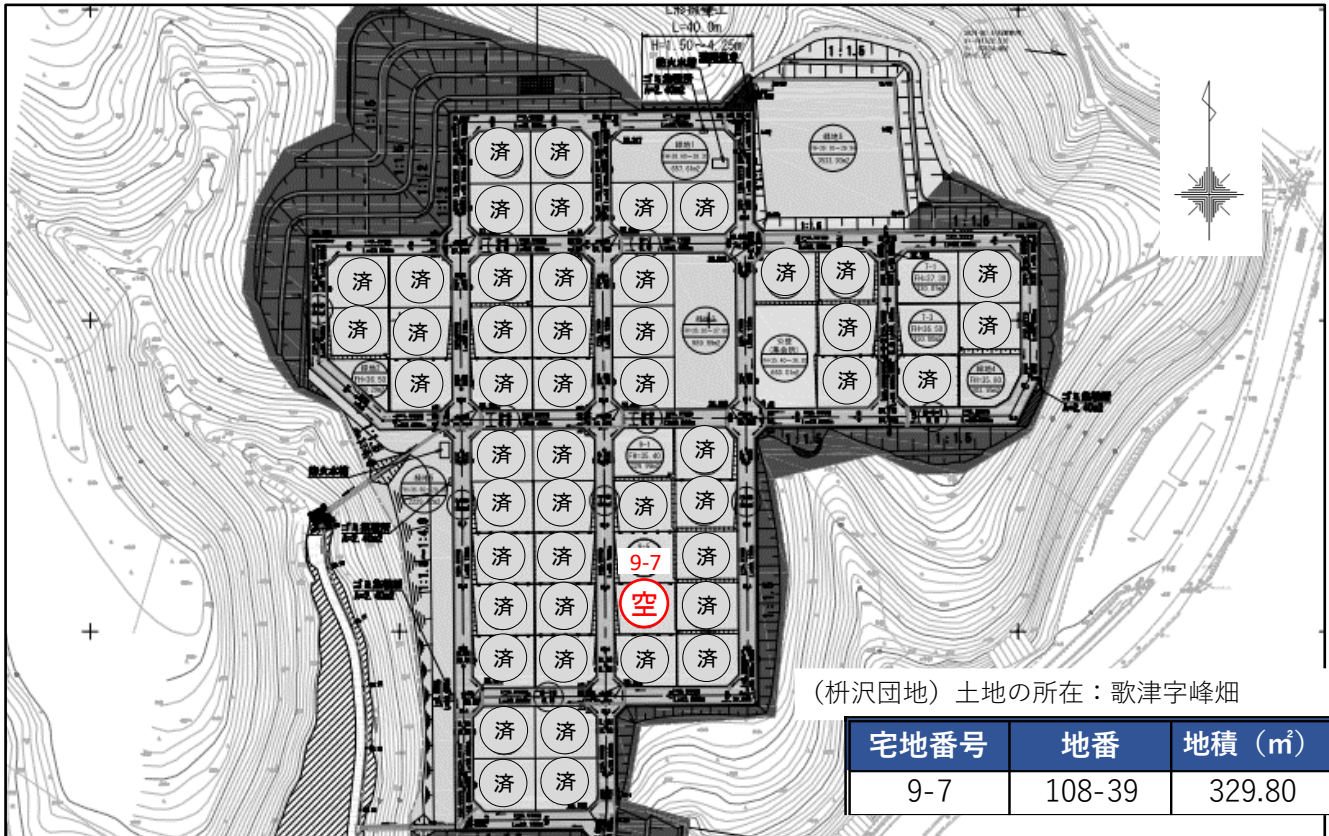
馬場・中山生活センター西団地

(R6.4.1 現在)



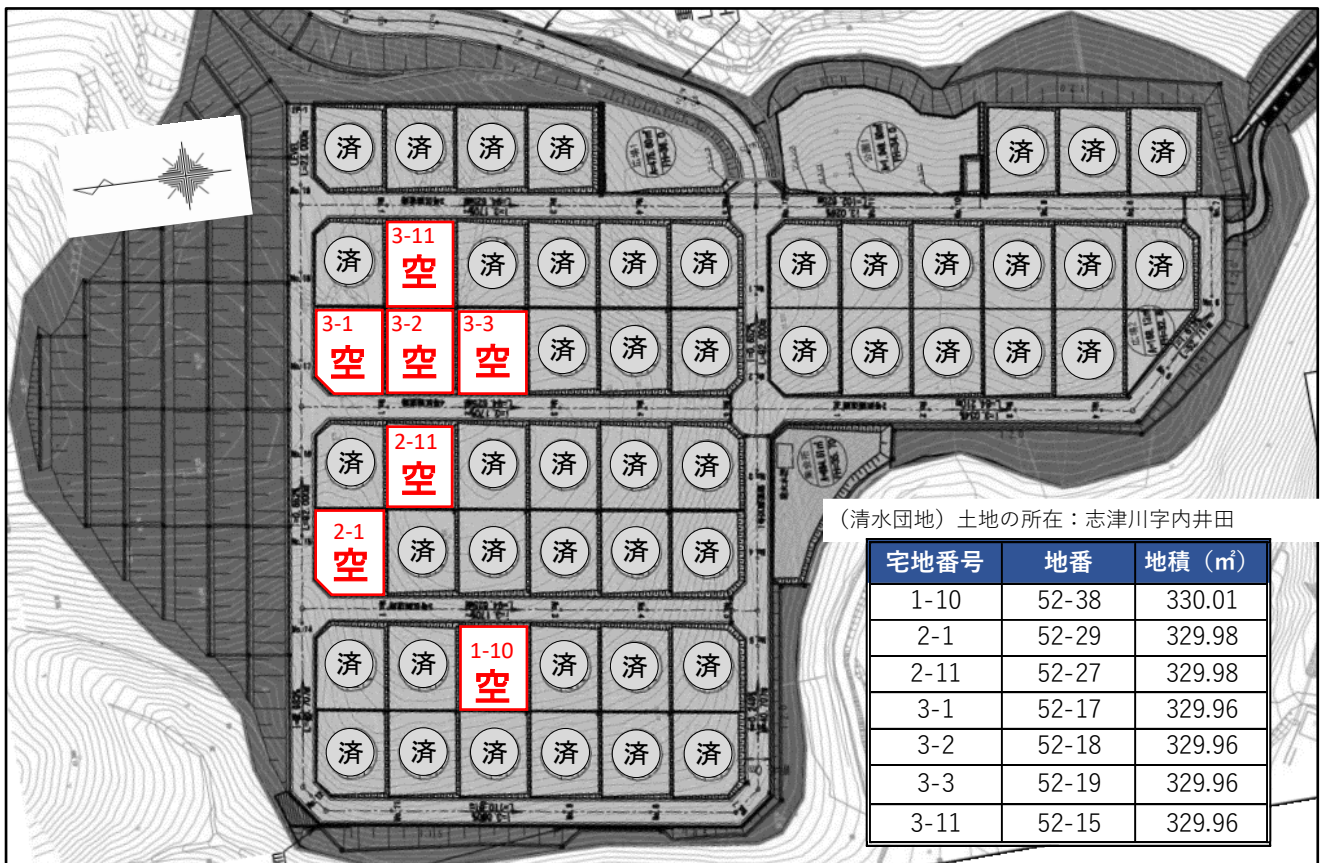
栢沢団地

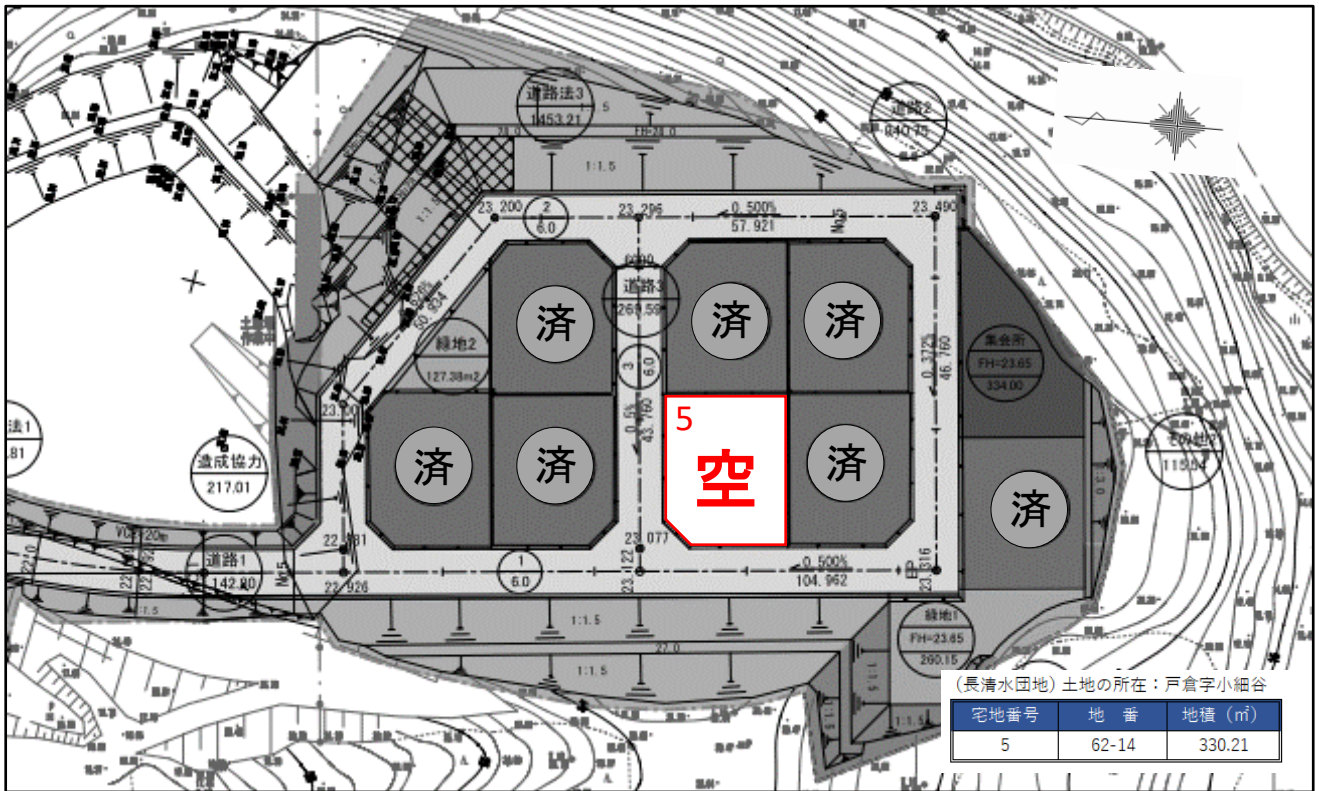
(R6.4.1 現在)

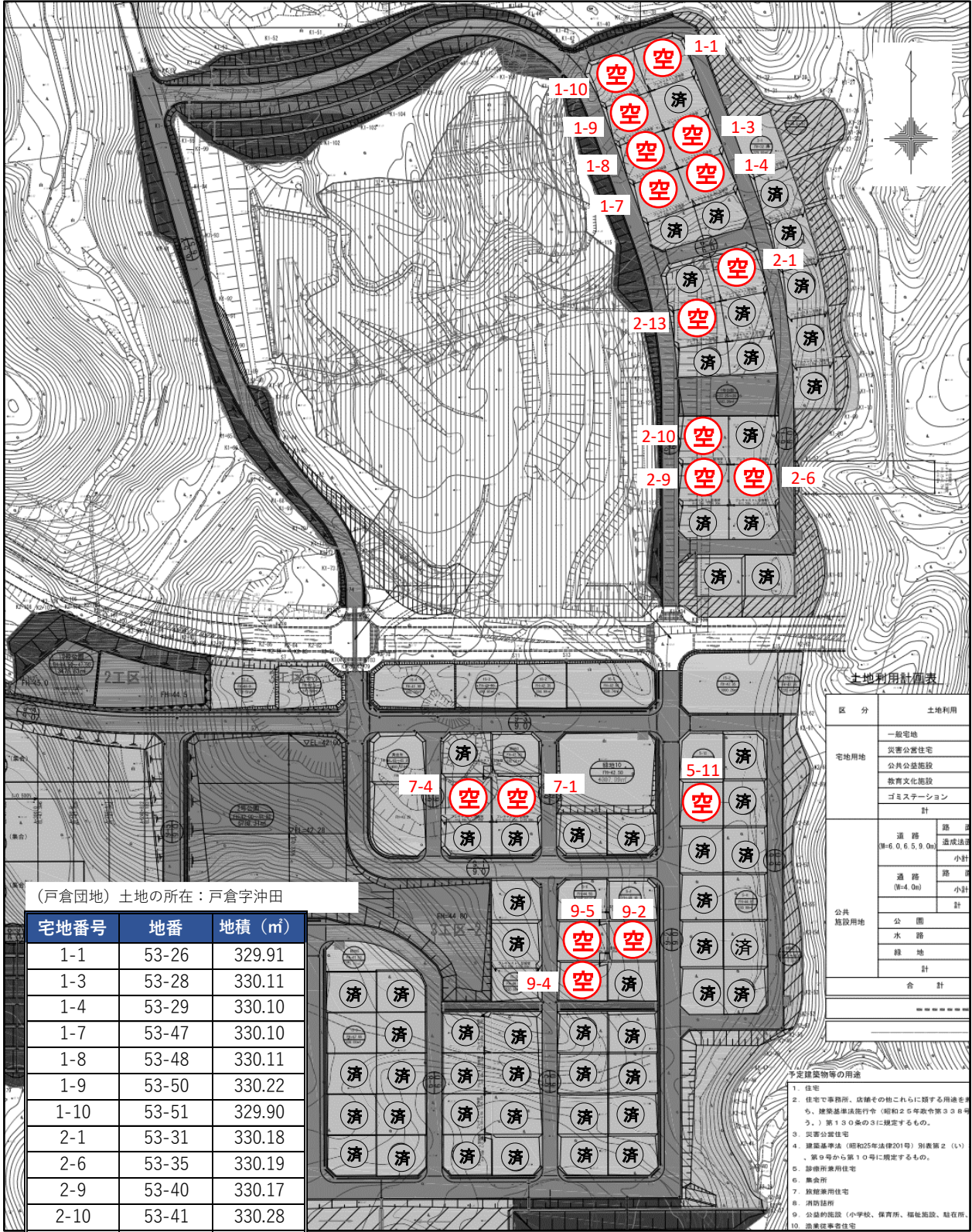


清水団地

(R6.4.1 現在)







(戸倉団地) 土地の所在：戸倉字沖田

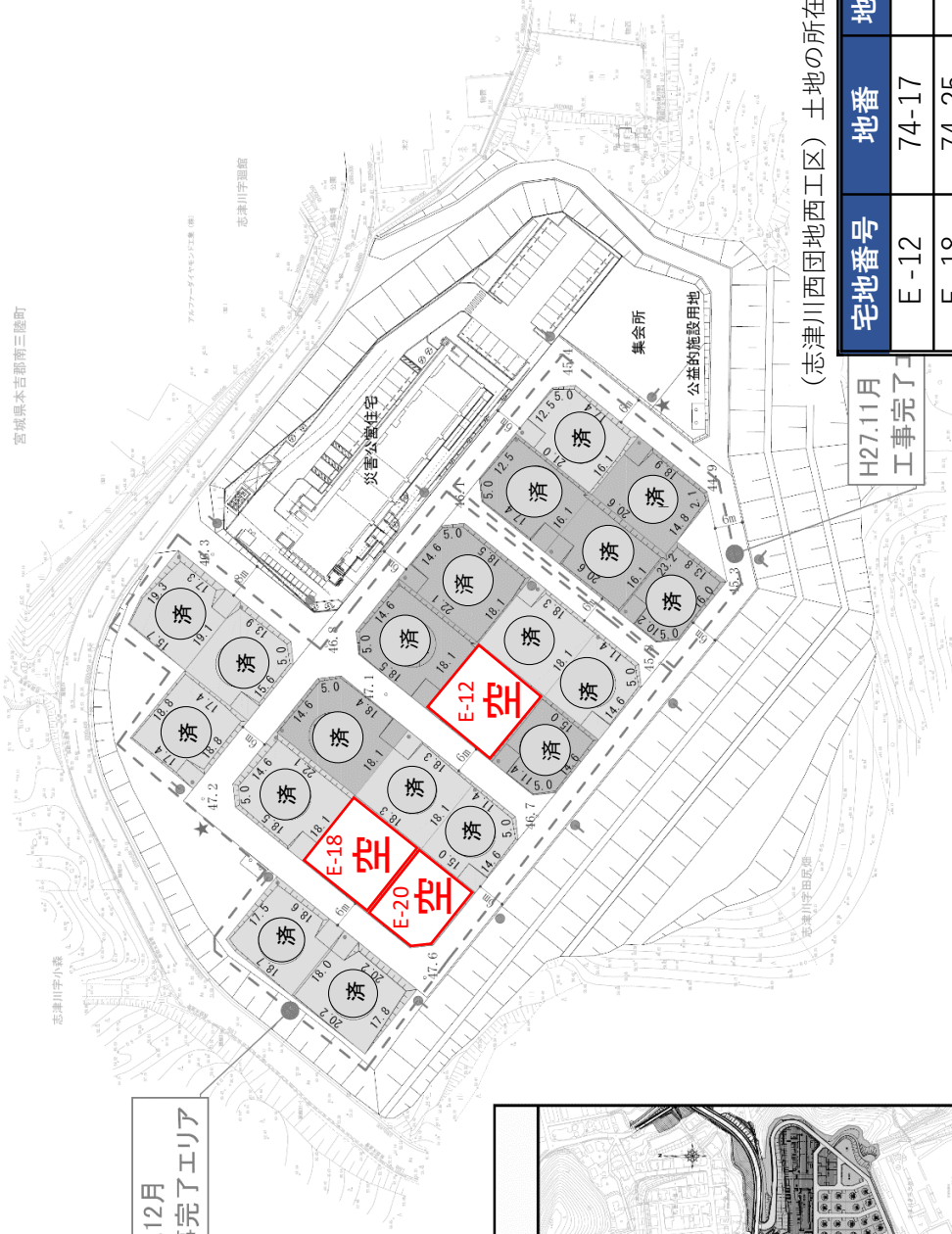
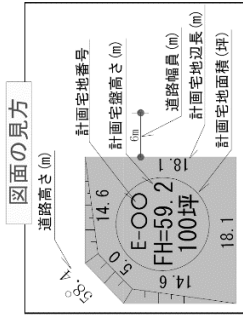
宅地番号	地番	地積 (㎡)
1-1	53-26	329.91
1-3	53-28	330.11
1-4	53-29	330.10
1-7	53-47	330.10
1-8	53-48	330.11
1-9	53-50	330.22
1-10	53-51	329.90
2-1	53-31	330.18
2-6	53-35	330.19
2-9	53-40	330.17
2-10	53-41	330.28
2-13	53-43	330.08
5-11	53-70	330.04
7-1	53-74	330.08
7-4	53-77	329.88
9-2	53-81	330.04
9-4	53-91	330.02
9-5	53-92	330.03

土地利用計画表

区分	土地利用
宅用地	一般宅地
	災害公営住宅
	公共公益施設
	教育文化施設
	ボミステーション
計	
公共施設用地	道路 面積(㎡) 0.6 5.9 0.0
	小計
	道路 面積(㎡) 4.0
小計	
公園	
水路	
緑地	
合計	

- 予定建築物等の用途
- 住宅
 - 住宅で事務所、店舗その他これらに類する用途を併せ、建築基準法施行令(昭和25年政令第338号)第130条の3に規定するもの。
 - 災害公営住宅
 - 建築基準法(昭和25年法律201号)別表第2(イ)第9号から第10号に規定するもの。
 - 診療所兼用住宅
 - 療養所
 - 旅館兼用住宅
 - 消防詰所
 - 公益的施設(小学校、保育所、福祉施設、駐在所)
 - 商業従事者住宅

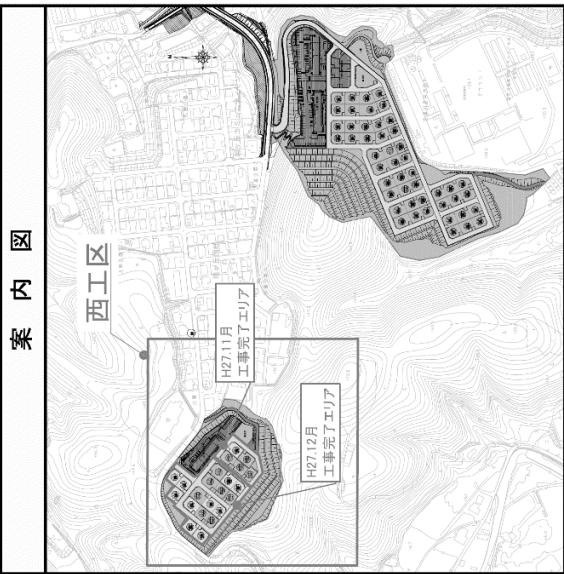
志津川西団地（西工区） 宅地完成図（計22宅地）



(志津川西団地西工区) 土地の所在：志津川字廻館

宅地番号	地番	地積 (m ²)
E-12	74-17	330.58
E-18	74-25	330.59
E-20	74-24	264.48

H27.11月
工事完了



★ コミ業務所