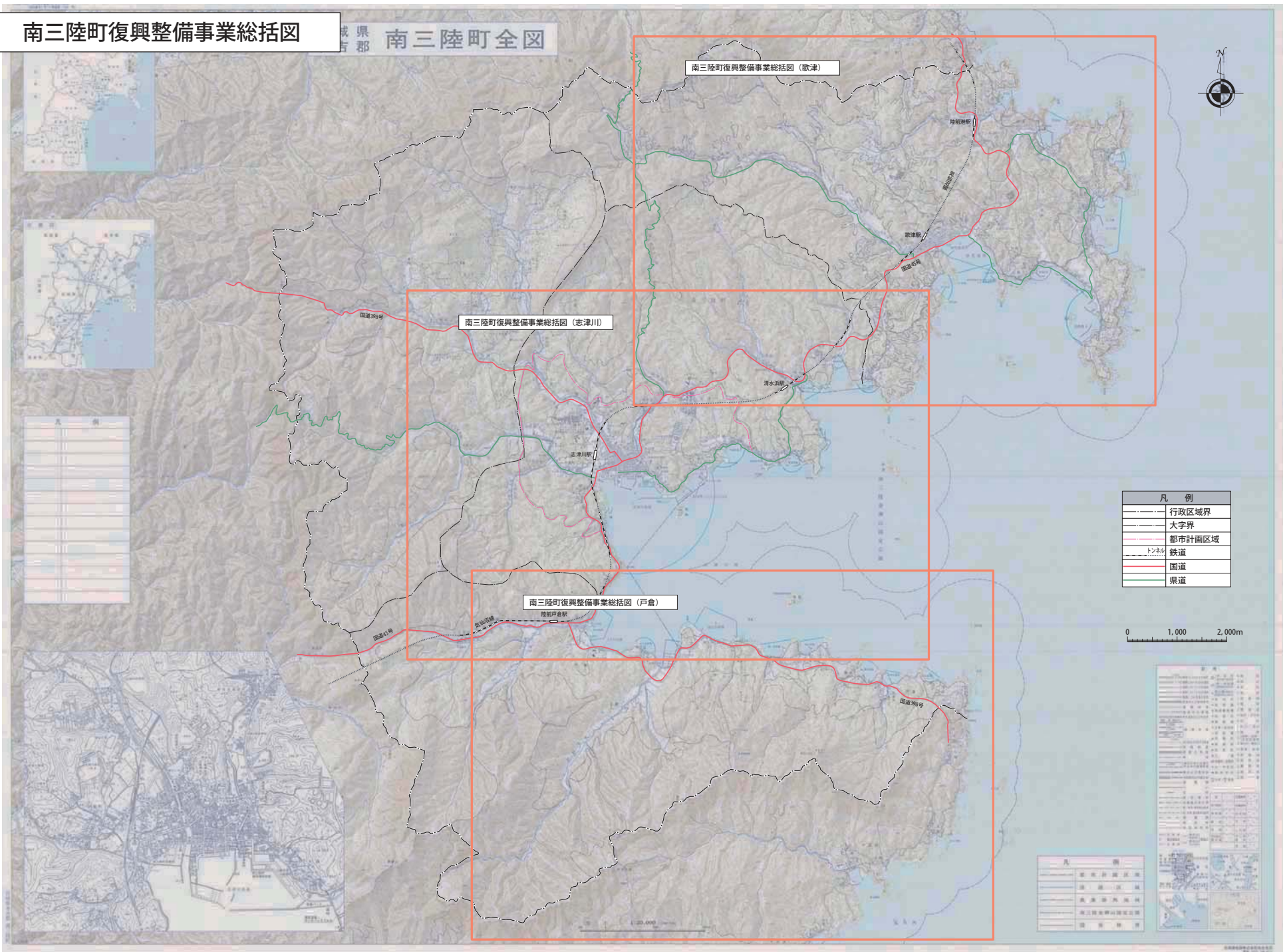


南三陸町復興整備事業総括図

南三陸町全図



南三陸町復興整備事業総括図 (志津川)

南三陸町復興整備事業総括図 (歌津)

南三陸町復興整備事業総括図 (戸倉)

凡 例	
—	行政区境界
—	大字界
—	都市計画区域
—	鉄道
—	国道
—	県道

0 1,000 2,000m

凡 例	
—	復興整備事業区域
—	復興整備事業区域
—	復興整備事業区域
—	復興整備事業区域
—	復興整備事業区域

項目	内容
事業名称	南三陸町復興整備事業
実施主体	南三陸町
事業期間	平成27年度～平成30年度
事業内容	被災地区の復興整備事業
事業費	約100億円
事業の概要	被災地区の復興整備事業
事業の進捗状況	事業の進捗状況
事業の成果	事業の成果
事業の課題	事業の課題
事業の展望	事業の展望

南三陸町復興整備事業総括図（歌津）

事業区域（変更前）
 事業区域（変更後）

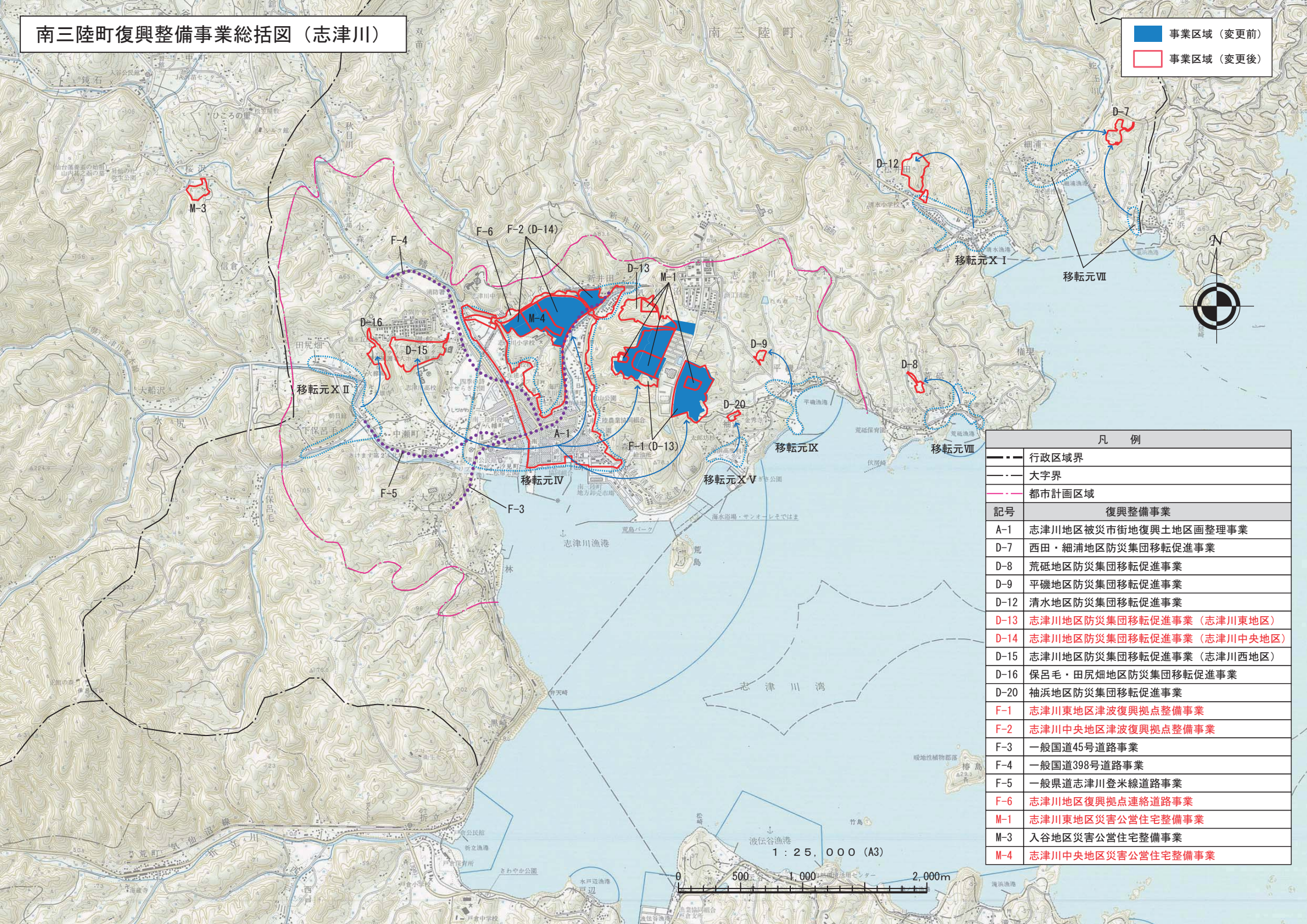


凡 例	
	行政区域界
	大字界
	都市計画区域
記号	復興整備事業
D-2	寄木・葦の浜地区防災集団移転促進事業
D-3-I	馬場・中山地区防災集団移転促進事業（名足保育園南地区）
D-3-II	馬場・中山地区防災集団移転促進事業（生活センター西地区）
D-4	港地区防災集団移転促進事業（堺地区）
D-5	港地区防災集団移転促進事業（長羽地区）
D-6	田の浦地区防災集団移転促進事業
D-17	泊浜地区防災集団移転促進事業
D-18	伊里前地区防災集団移転促進事業（中学校上地区）
D-19	伊里前地区防災集団移転促進事業（枳沢地区）
D-24	石浜・名足地区防災集団移転促進事業
D-25	館浜地区防災集団移転促進事業
M-2	名足地区災害公営住宅整備事業
M-5	伊里前地区災害公営住宅整備事業
M-6	枳沢地区災害公営住宅整備事業



南三陸町復興整備事業総括図（志津川）

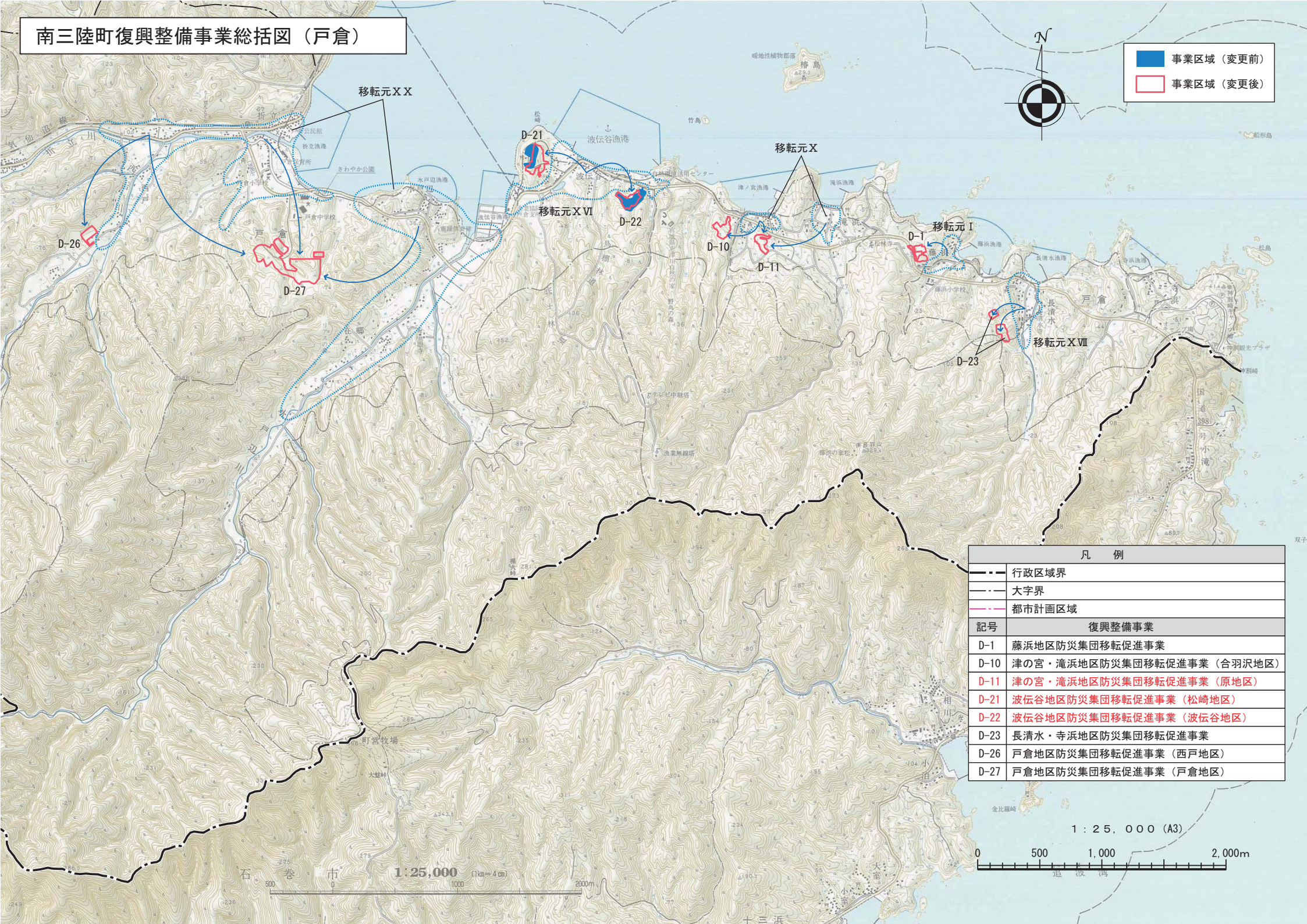
■ 事業区域（変更前）
 □ 事業区域（変更後）



凡例	
— — —	行政区境界
— · — · —	大字界
— · — · —	都市計画区域
記号	復興整備事業
A-1	志津川地区被災市街地復興土地区画整理事業
D-7	西田・細浦地区防災集団移転促進事業
D-8	荒砥地区防災集団移転促進事業
D-9	平磯地区防災集団移転促進事業
D-12	清水地区防災集団移転促進事業
D-13	志津川地区防災集団移転促進事業（志津川東地区）
D-14	志津川地区防災集団移転促進事業（志津川中央地区）
D-15	志津川地区防災集団移転促進事業（志津川西地区）
D-16	保呂毛・田尻畑地区防災集団移転促進事業
D-20	袖浜地区防災集団移転促進事業
F-1	志津川東地区津波復興拠点整備事業
F-2	志津川中央地区津波復興拠点整備事業
F-3	一般国道45号道路事業
F-4	一般国道398号道路事業
F-5	一般県道志津川登米線道路事業
F-6	志津川地区復興拠点連絡道路事業
M-1	志津川東地区災害公営住宅整備事業
M-3	入谷地区災害公営住宅整備事業
M-4	志津川中央地区災害公営住宅整備事業

南三陸町復興整備事業総括図（戸倉）

■ 事業区域（変更前）
 □ 事業区域（変更後）



凡 例	
---	行政区境界
- - -	大字界
---	都市計画区域
記号	復興整備事業
D-1	藤浜地区防災集団移転促進事業
D-10	津の宮・滝浜地区防災集団移転促進事業（合羽沢地区）
D-11	津の宮・滝浜地区防災集団移転促進事業（原地区）
D-21	波伝谷地区防災集団移転促進事業（松崎地区）
D-22	波伝谷地区防災集団移転促進事業（波伝谷地区）
D-23	長清水・寺浜地区防災集団移転促進事業
D-26	戸倉地区防災集団移転促進事業（西戸地区）
D-27	戸倉地区防災集団移転促進事業（戸倉地区）

1:25,000 (1km=4cm)

1:25,000 (A3)
 0 500 1,000 2,000m