

南三陸町復興整備事業総括図（歌津）

事業区域（変更前）
 事業区域（変更後）

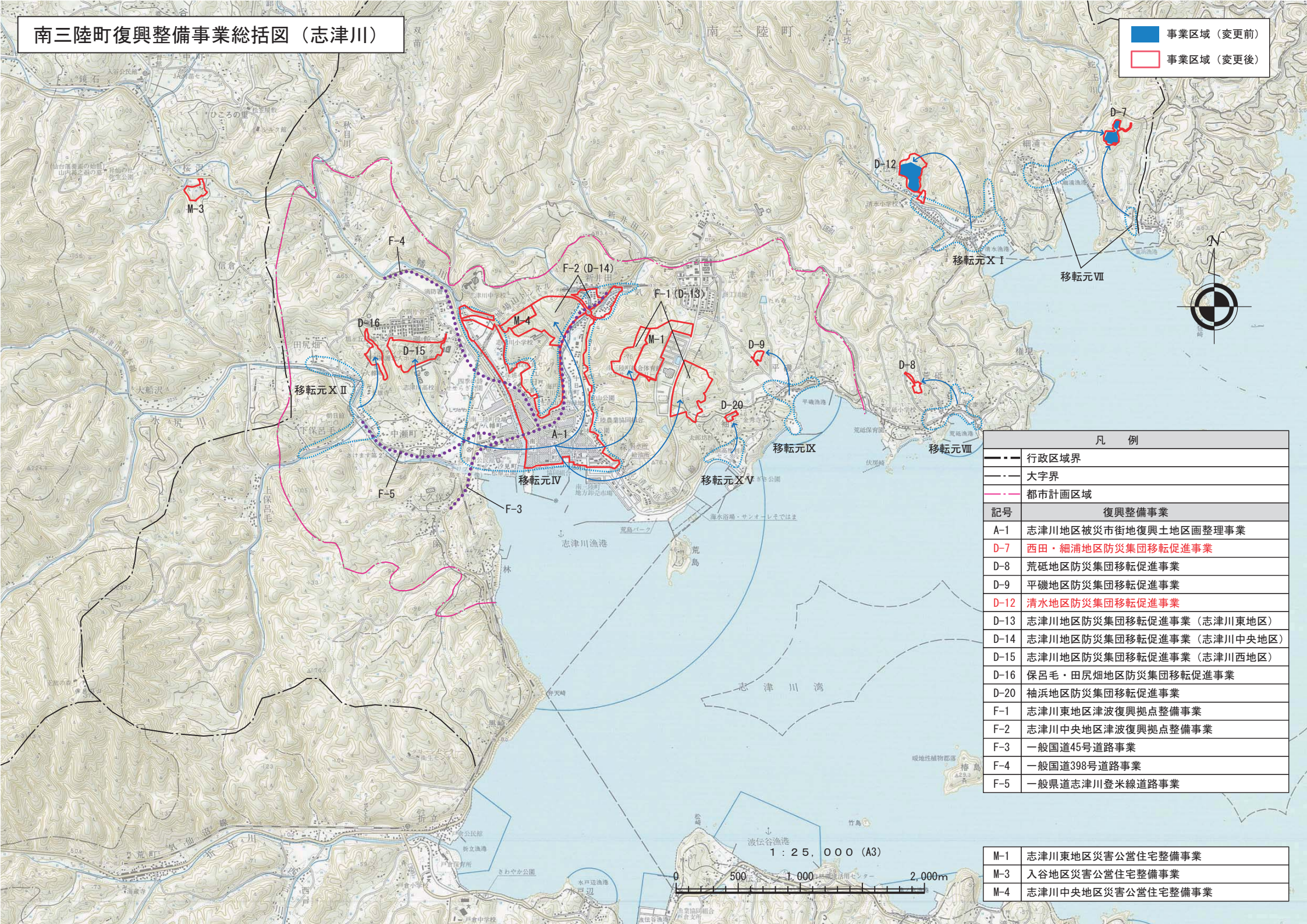


| 凡 例 | |
|--------|------------------------------|
| | 行政区域界 |
| | 大字界 |
| | 都市計画区域 |
| 記号 | 復興整備事業 |
| D-2 | 寄木・葦の浜地区防災集団移転促進事業 |
| D-3-I | 馬場・中山地区防災集団移転促進事業（名足保育園南地区） |
| D-3-II | 馬場・中山地区防災集団移転促進事業（生活センター西地区） |
| D-4 | 港地区防災集団移転促進事業（堺地区） |
| D-5 | 港地区防災集団移転促進事業（長羽地区） |
| D-6 | 田の浦地区防災集団移転促進事業 |
| D-17 | 泊浜地区防災集団移転促進事業 |
| D-18 | 伊里前地区防災集団移転促進事業（中学校上地区） |
| D-19 | 伊里前地区防災集団移転促進事業（枳沢地区） |
| D-24 | 石浜・名足地区防災集団移転促進事業 |
| D-25 | 館浜地区防災集団移転促進事業 |
| M-2 | 名足地区災害公営住宅整備事業 |
| M-5 | 伊里前地区災害公営住宅整備事業 |



南三陸町復興整備事業総括図（志津川）

- 事業区域（変更前）
- 事業区域（変更後）



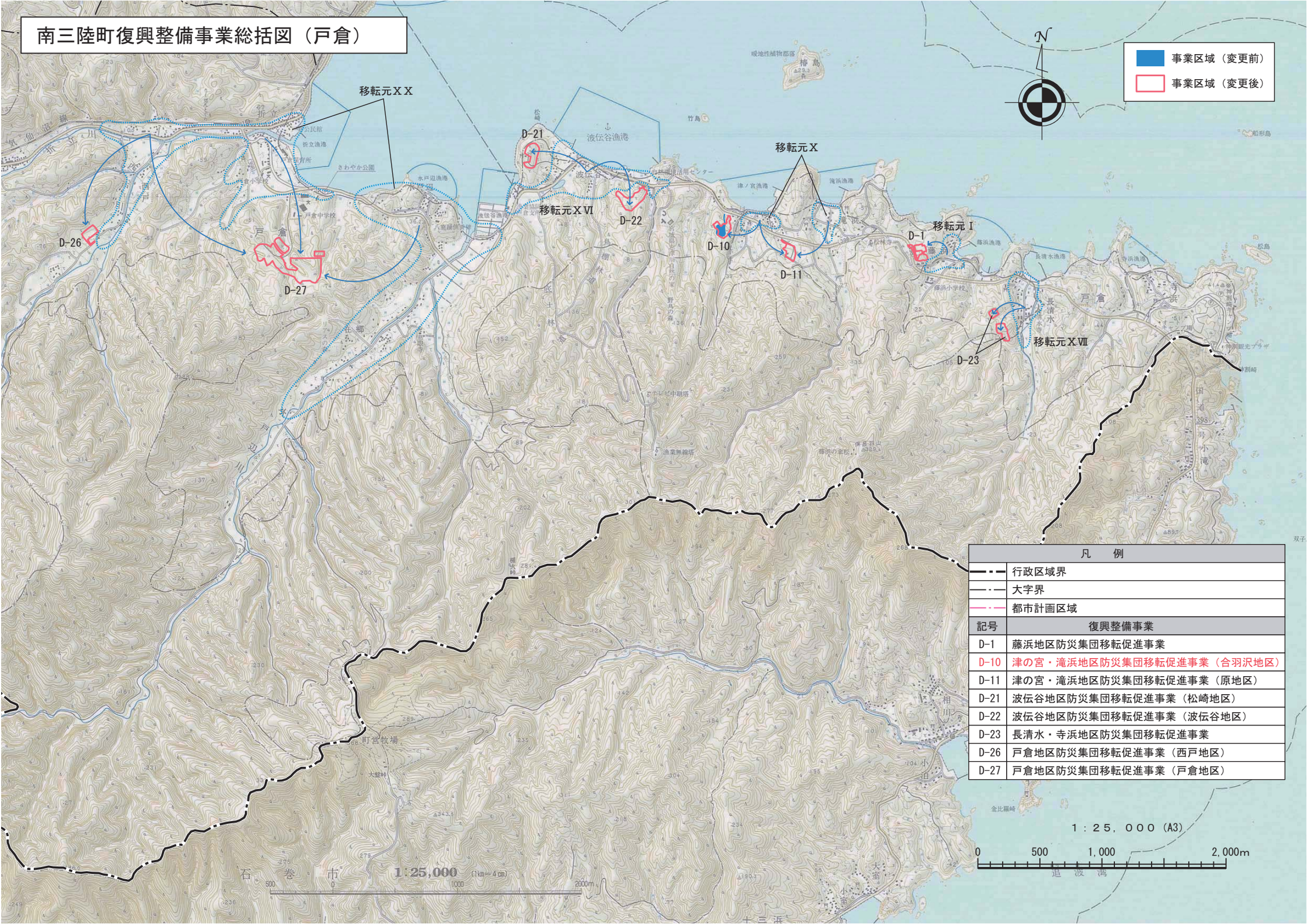
| 凡 例 | |
|-----------|--------------------------|
| — — — | 行政区境界 |
| — · — · — | 大字界 |
| — · — · — | 都市計画区域 |
| 記号 | 復興整備事業 |
| A-1 | 志津川地区被災市街地復興土地区画整理事業 |
| D-7 | 西田・細浦地区防災集団移転促進事業 |
| D-8 | 荒砥地区防災集団移転促進事業 |
| D-9 | 平磯地区防災集団移転促進事業 |
| D-12 | 清水地区防災集団移転促進事業 |
| D-13 | 志津川地区防災集団移転促進事業（志津川東地区） |
| D-14 | 志津川地区防災集団移転促進事業（志津川中央地区） |
| D-15 | 志津川地区防災集団移転促進事業（志津川西地区） |
| D-16 | 保呂毛・田尻畑地区防災集団移転促進事業 |
| D-20 | 袖浜地区防災集団移転促進事業 |
| F-1 | 志津川東地区津波復興拠点整備事業 |
| F-2 | 志津川中央地区津波復興拠点整備事業 |
| F-3 | 一般国道45号道路事業 |
| F-4 | 一般国道398号道路事業 |
| F-5 | 一般県道志津川登米線道路事業 |

| | |
|-----|-------------------|
| M-1 | 志津川東地区災害公営住宅整備事業 |
| M-3 | 入谷地区災害公営住宅整備事業 |
| M-4 | 志津川中央地区災害公営住宅整備事業 |

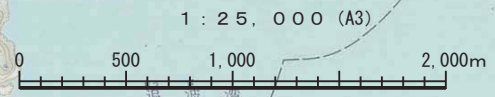


南三陸町復興整備事業総括図（戸倉）

■ 事業区域（変更前）
 □ 事業区域（変更後）



| 凡 例 | |
|------|---------------------------|
| --- | 行政区域界 |
| --- | 大字界 |
| --- | 都市計画区域 |
| 記号 | 復興整備事業 |
| D-1 | 藤浜地区防災集団移転促進事業 |
| D-10 | 津の宮・滝浜地区防災集団移転促進事業（合羽沢地区） |
| D-11 | 津の宮・滝浜地区防災集団移転促進事業（原地区） |
| D-21 | 波伝谷地区防災集団移転促進事業（松崎地区） |
| D-22 | 波伝谷地区防災集団移転促進事業（波伝谷地区） |
| D-23 | 長清水・寺浜地区防災集団移転促進事業 |
| D-26 | 戸倉地区防災集団移転促進事業（西戸地区） |
| D-27 | 戸倉地区防災集団移転促進事業（戸倉地区） |



石巻市 1:25,000 (1km=4cm)