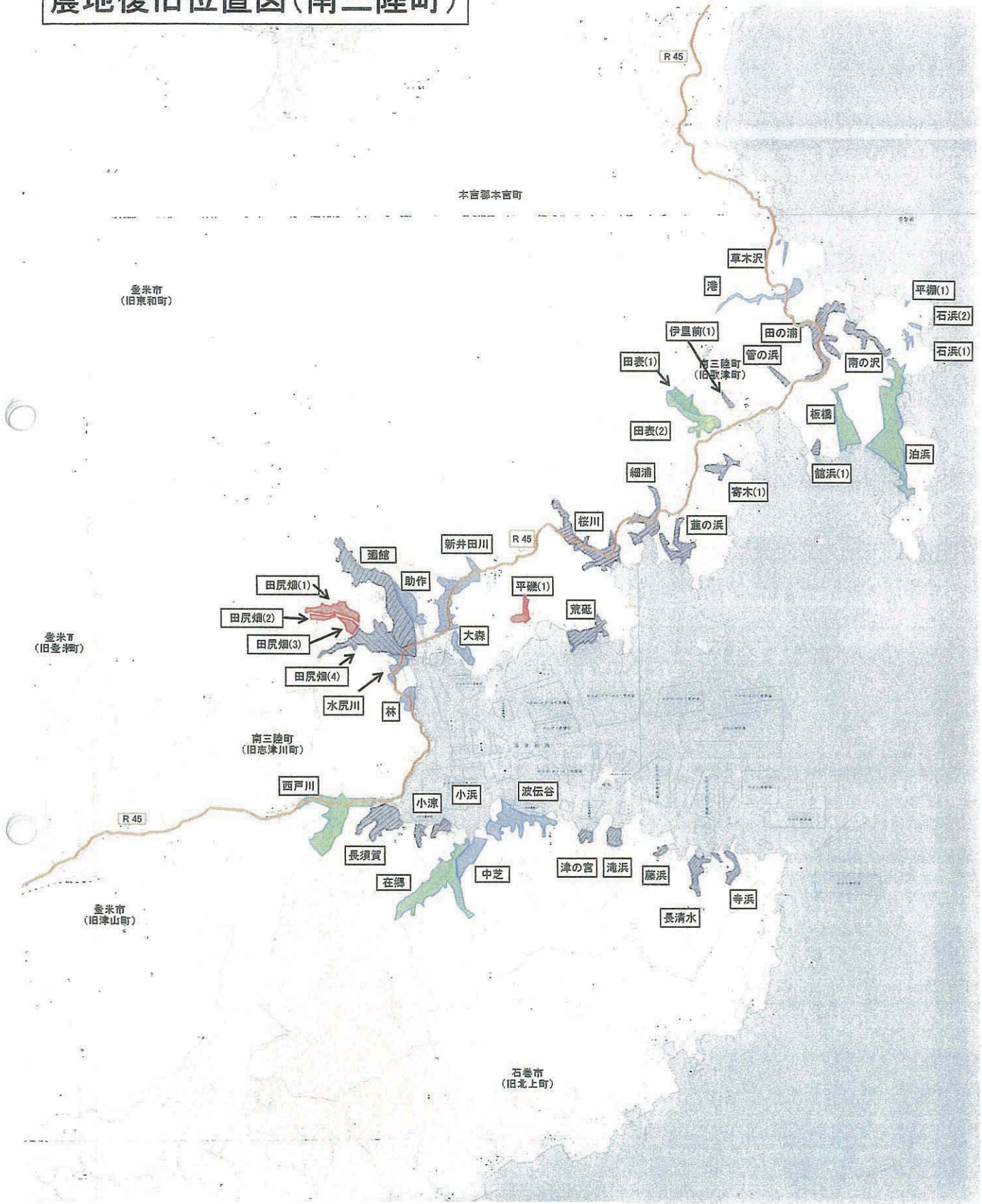




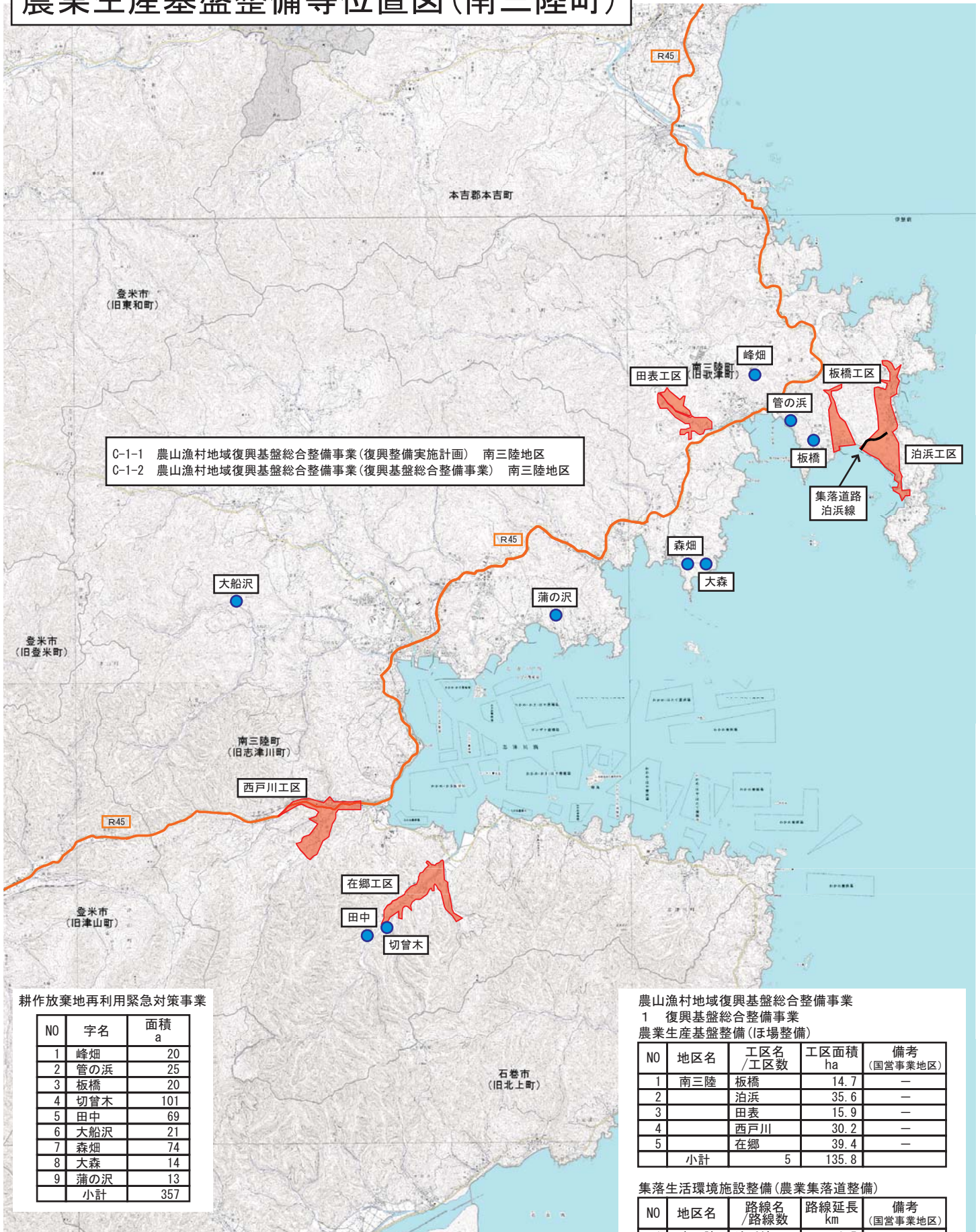


農地復旧位置図(南三陸町)



	H23年度 復旧工事着手箇所
	H24年度 復旧工事着手箇所
	H25年度 復旧工事着手箇所
	復興交付金事業

農業生産基盤整備等位置図(南三陸町)



C-1-1 農山漁村地域復興基盤総合整備事業(復興整備実施計画) 南三陸地区
 C-1-2 農山漁村地域復興基盤総合整備事業(復興基盤総合整備事業) 南三陸地区

耕作放棄地再利用緊急対策事業

NO	字名	面積 a
1	峰畑	20
2	管の浜	25
3	板橋	20
4	切曾木	101
5	田中	69
6	大船沢	21
7	森畑	74
8	大森	14
9	蒲の沢	13
	小計	357

農山漁村地域復興基盤総合整備事業

1 復興基盤総合整備事業
 農業生産基盤整備(ほ場整備)

NO	地区名	工区名 /工区数	工区面積 ha	備考 (国営事業地区)
1	南三陸	板橋	14.7	—
2		泊浜	35.6	—
3		田表	15.9	—
4		西戸川	30.2	—
5		在郷	39.4	—
	小計	5	135.8	

集落生活環境施設整備(農業集落道整備)

NO	地区名	路線名 /路線数	路線延長 Km	備考 (国営事業地区)
1	南三陸	泊浜線	0.5	—
	小計	1	0.5	