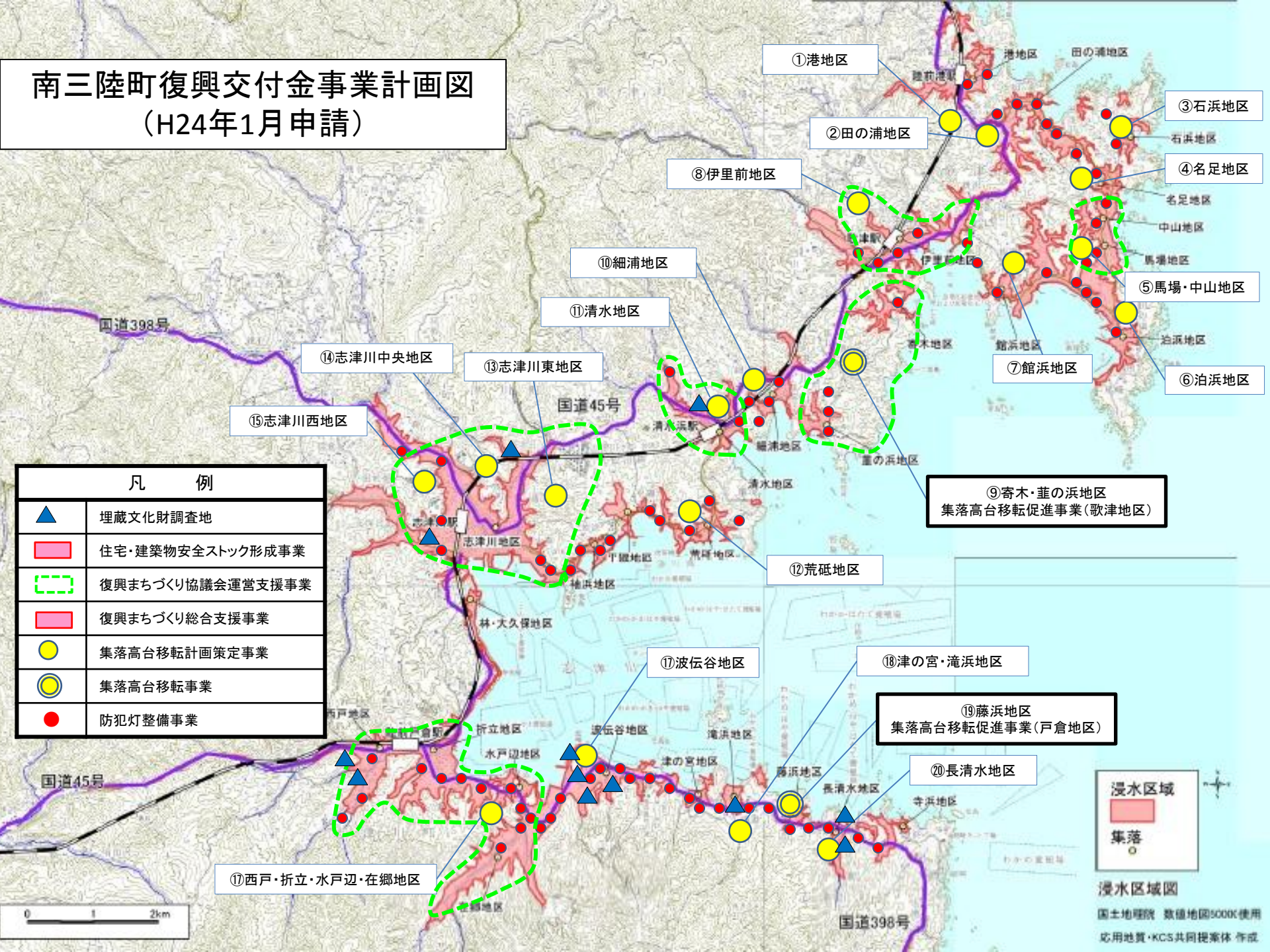


南三陸町復興交付金事業計画図 (H24年1月申請)



凡 例	
▲	埋蔵文化財調査地
■	住宅・建築物安全ストック形成事業
---	復興まちづくり協議会運営支援事業
■	復興まちづくり総合支援事業
●	集落高台移転計画策定事業
◎	集落高台移転事業
●	防犯灯整備事業

⑨寄木・韭の浜地区
集落高台移転促進事業(歌津地区)

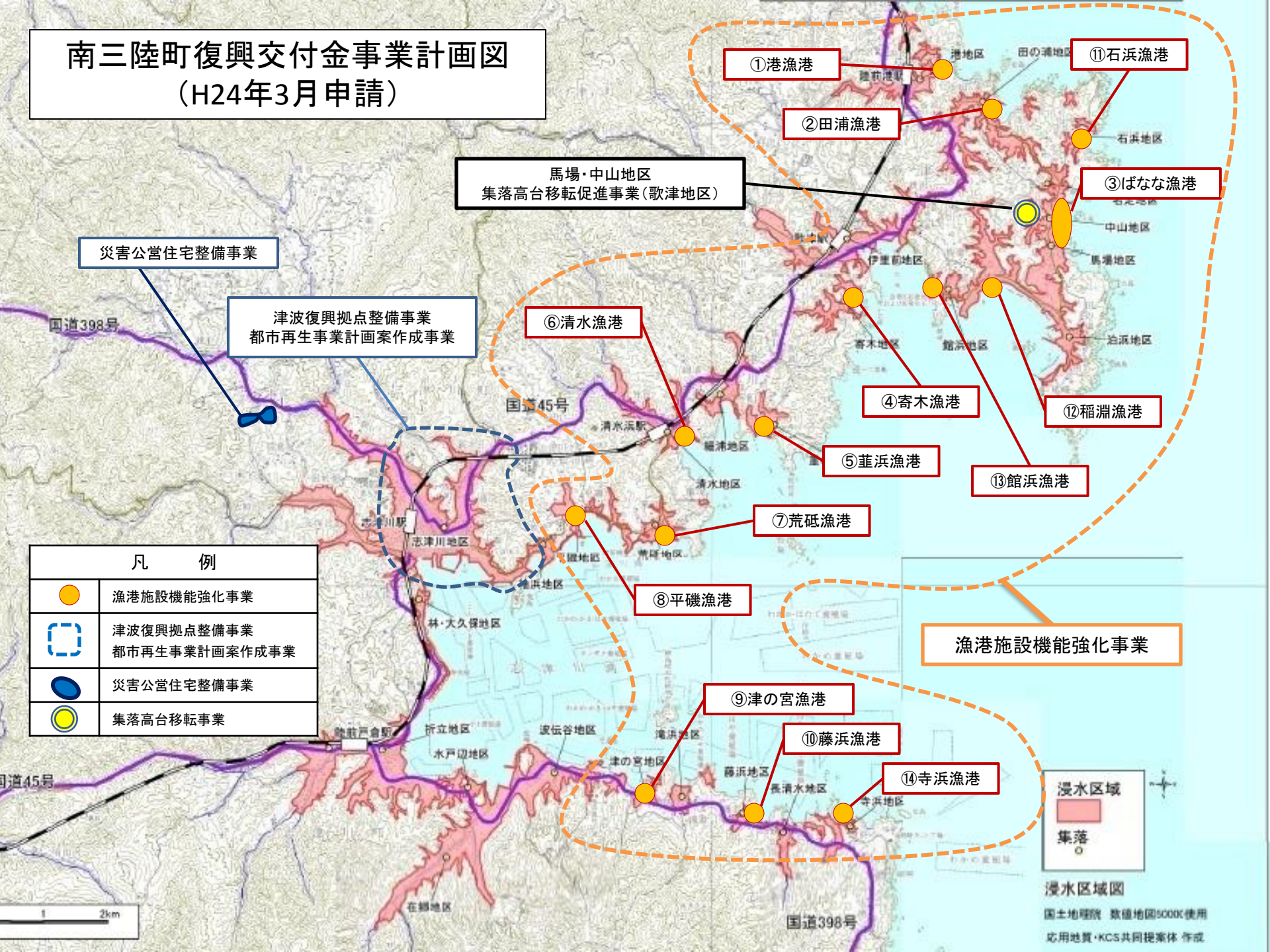
⑱藤浜地区
集落高台移転促進事業(戸倉地区)

浸水区域
集落

浸水区域図
国土地理院 数値地図5000K使用
応用地質・KCS共同提案体 作成



南三陸町復興交付金事業計画図 (H24年3月申請)



馬場・中山地区
集落高台移転促進事業(歌津地区)

災害公営住宅整備事業

津波復興拠点整備事業
都市再生事業計画案作成事業

凡 例	
	漁港施設機能強化事業
	津波復興拠点整備事業 都市再生事業計画案作成事業
	災害公営住宅整備事業
	集落高台移転事業

漁港施設機能強化事業

浸水区域
集落

浸水区域図
国土地理院 数値地図5000C使用
応用地質・KCS共同提案体 作成

①港漁港

②田浦漁港

⑪石浜漁港

③ばなな漁港

⑥清水漁港

④寄木漁港

⑫稲淵漁港

⑤葦浜漁港

⑬館浜漁港

⑦荒砥漁港

⑧平磯漁港

⑨津の宮漁港

⑩藤浜漁港

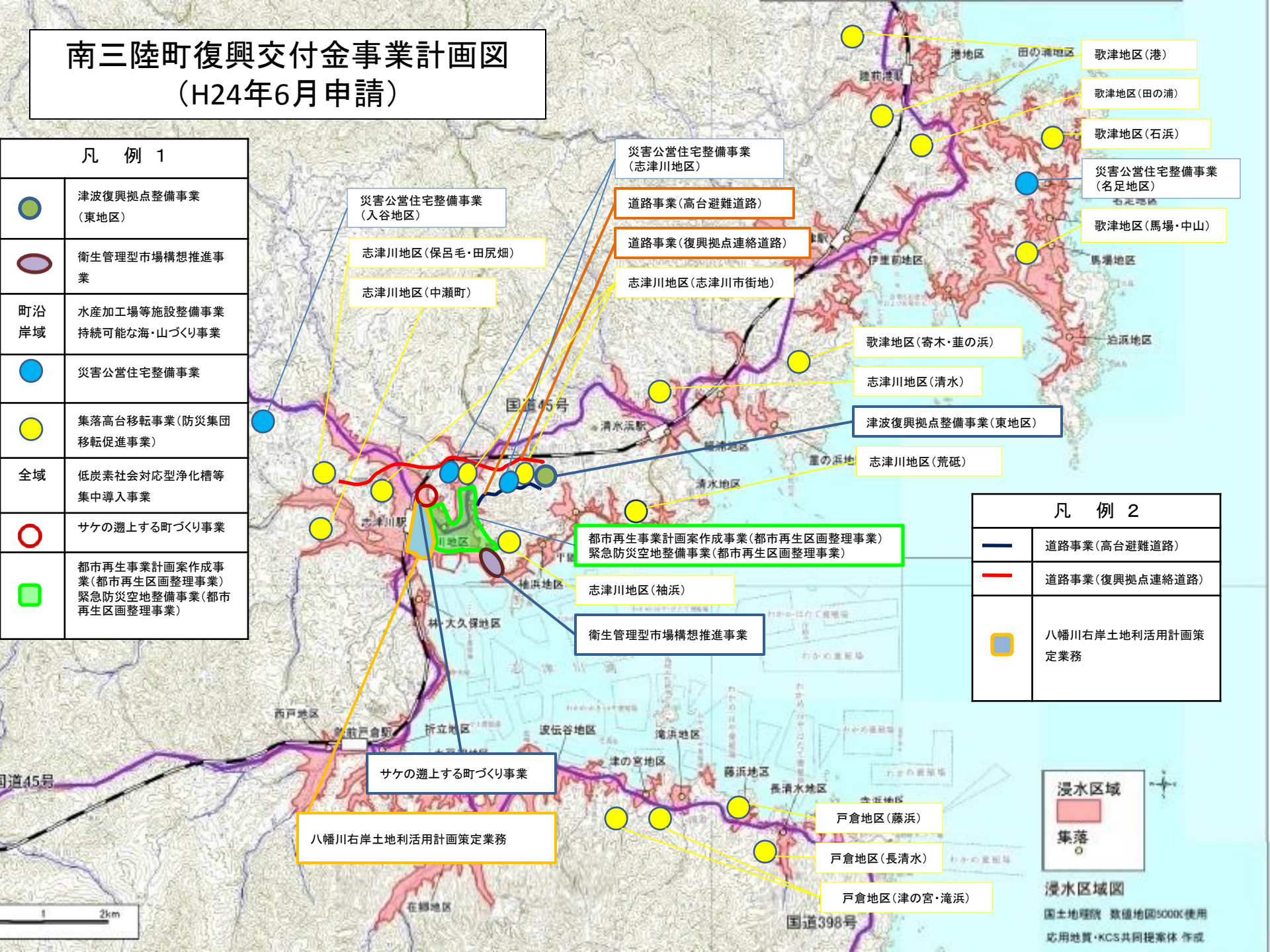
⑭寺浜漁港



南三陸町復興交付金事業計画図 (H24年6月申請)

凡例 1	
	津波復興拠点整備事業 (東地区)
	衛生管理型市場構想推進事業
	町沿岸域 水産加工場等施設整備事業 持続可能な海・山づくり事業
	災害公営住宅整備事業
	集落高台移転事業(防災集団移転促進事業)
	全域 低炭素社会対応型浄化槽等集中導入事業
	サケの遡上する町づくり事業
	都市再生事業計画案作成事業(都市再生区画整理事業) 緊急防災空地整備事業(都市再生区画整理事業)

凡例 2	
	道路事業(高台避難道路)
	道路事業(復興拠点連絡道路)
	八幡川右岸土地利用計画策定業務



災害公営住宅整備事業
(入谷地区)

志津川地区(保呂毛・田尻畑)

志津川地区(中瀬町)

災害公営住宅整備事業
(志津川地区)

道路事業(高台避難道路)

道路事業(復興拠点連絡道路)

志津川地区(志津川市街地)

歌津地区(寄木・韭の浜)

志津川地区(清水)

津波復興拠点整備事業(東地区)

志津川地区(荒砥)

都市再生事業計画案作成事業(都市再生区画整理事業)
緊急防災空地整備事業(都市再生区画整理事業)

志津川地区(袖浜)

衛生管理型市場構想推進事業

サケの遡上する町づくり事業

八幡川右岸土地利用計画策定業務

浸水区域






集落

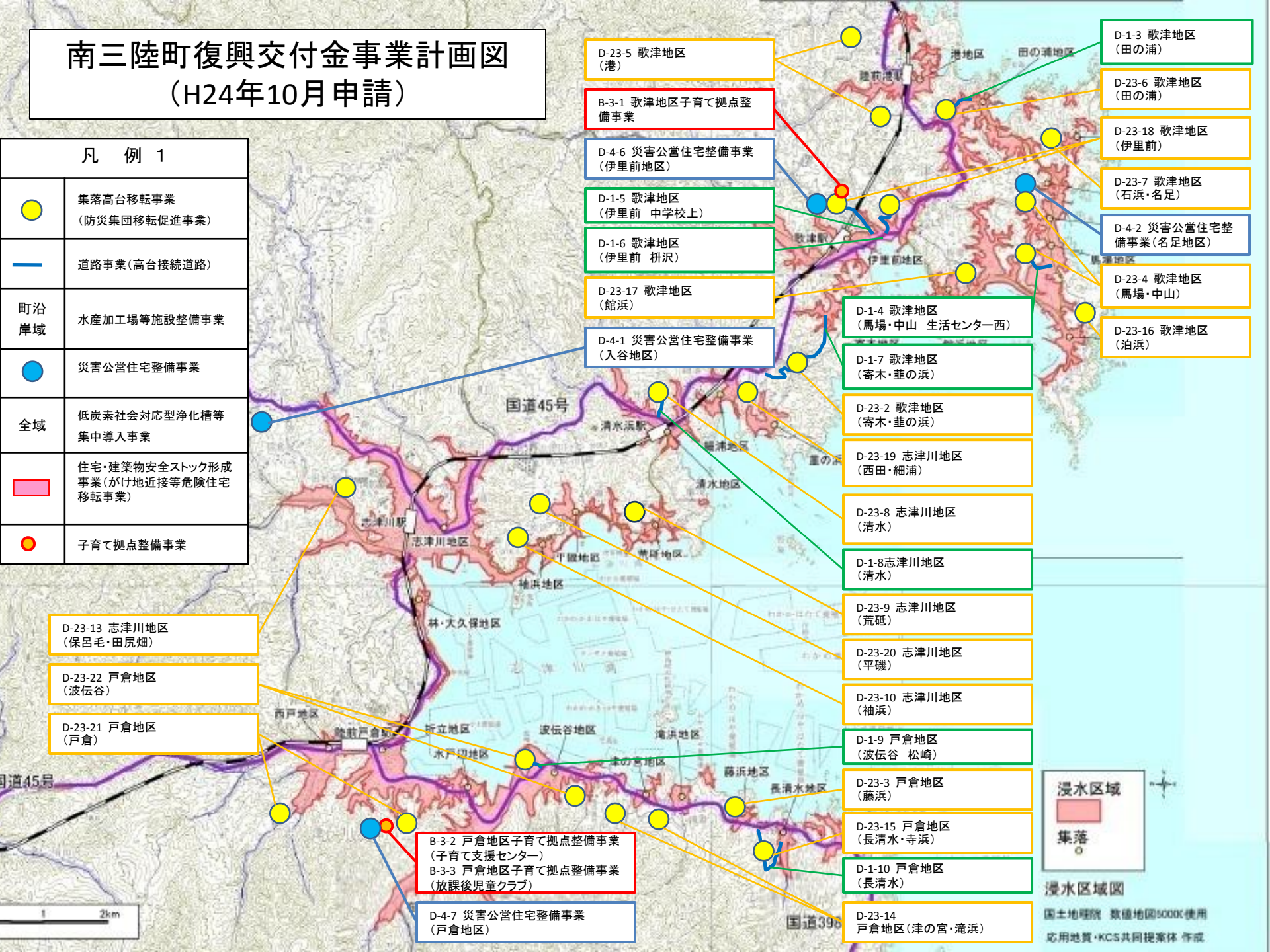
浸水区域図
国土地理院 数値地図5000K使用
応用地質・KCS共同提案体 作成



南三陸町復興交付金事業計画図 (H24年10月申請)

凡 例 1

	集落高台移転事業 (防災集団移転促進事業)
	道路事業(高台接続道路)
町沿岸域	水産加工場等施設整備事業
	災害公営住宅整備事業
全域	低炭素社会対応型浄化槽等 集中導入事業
	住宅・建築物安全ストック形成 事業(がけ地近接等危険住宅 移転事業)
	子育て拠点整備事業



D-23-5 歌津地区
(港)

B-3-1 歌津地区子育て拠点整備
事業

D-4-6 災害公営住宅整備事業
(伊里前地区)

D-1-5 歌津地区
(伊里前 中学校上)

D-1-6 歌津地区
(伊里前 栢沢)

D-23-17 歌津地区
(館浜)

D-4-1 災害公営住宅整備事業
(入谷地区)

D-1-4 歌津地区
(馬場・中山 生活センター西)

D-1-7 歌津地区
(寄木・葦の浜)

D-23-2 歌津地区
(寄木・葦の浜)

D-23-19 志津川地区
(西田・細浦)

D-23-8 志津川地区
(清水)

D-1-8 志津川地区
(清水)

D-23-9 志津川地区
(荒砥)

D-23-20 志津川地区
(平磯)

D-23-10 志津川地区
(袖浜)

D-1-9 戸倉地区
(波伝谷 松崎)

D-23-3 戸倉地区
(藤浜)

D-23-15 戸倉地区
(長清水・寺浜)

D-1-10 戸倉地区
(長清水)

D-23-14 戸倉地区
(津の宮・滝浜)

D-1-3 歌津地区
(田の浦)

D-23-6 歌津地区
(田の浦)

D-23-18 歌津地区
(伊里前)

D-23-7 歌津地区
(石浜・名足)

D-4-2 災害公営住宅整備
事業(名足地区)

D-23-4 歌津地区
(馬場・中山)

D-23-16 歌津地区
(泊浜)

D-23-13 志津川地区
(保呂毛・田尻畑)

D-23-22 戸倉地区
(波伝谷)

D-23-21 戸倉地区
(戸倉)

B-3-2 戸倉地区子育て拠点整備事業
(子育て支援センター)
B-3-3 戸倉地区子育て拠点整備事業
(放課後児童クラブ)

D-4-7 災害公営住宅整備事業
(戸倉地区)

浸水区域
集落

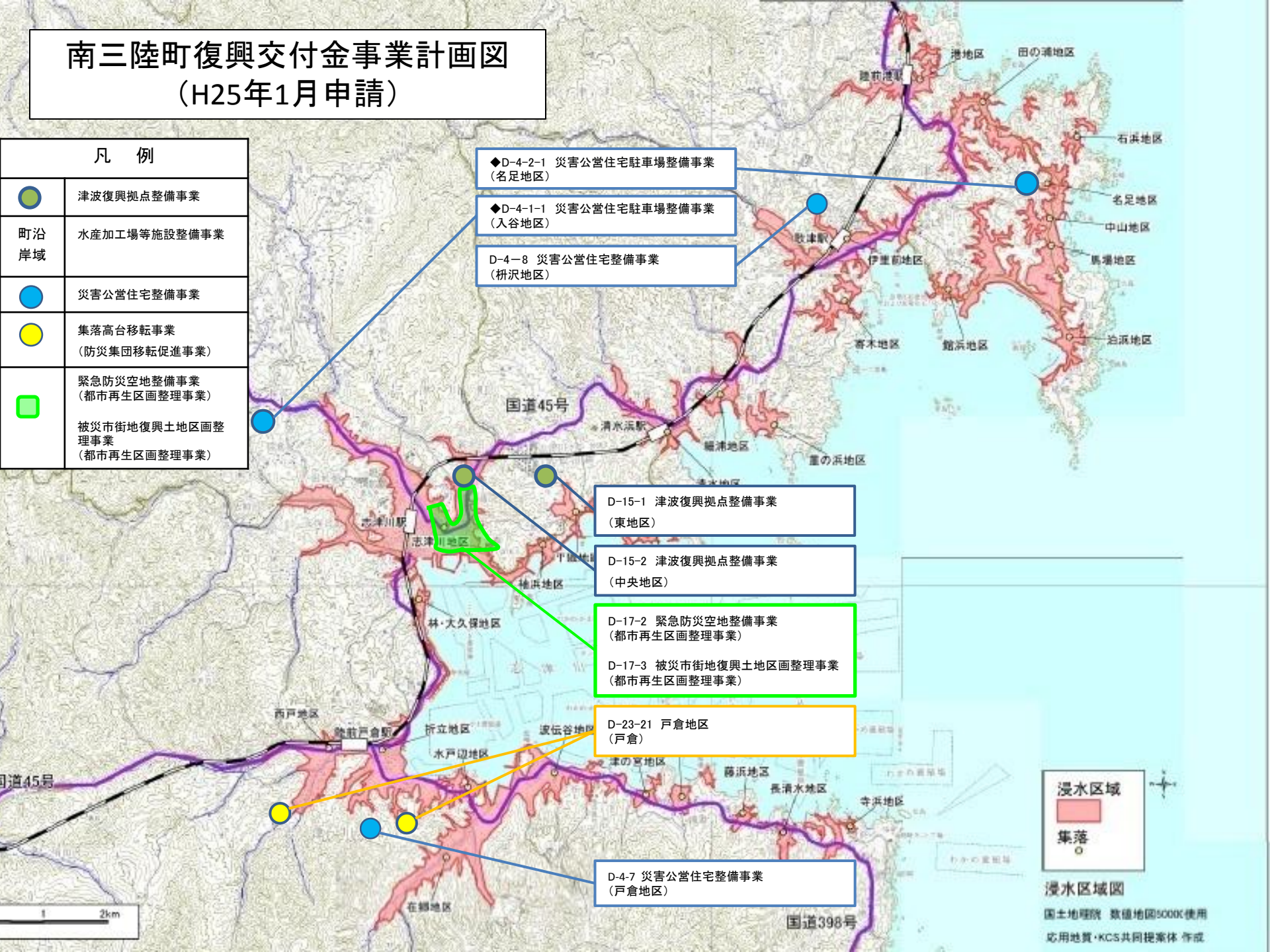
浸水区域図

国土地理院 数値地図5000C使用
応用地質・KCS共同提案体 作成



南三陸町復興交付金事業計画図 (H25年1月申請)

凡 例	
	津波復興拠点整備事業
町沿岸域	水産加工場等施設整備事業
	災害公営住宅整備事業
	集落高台移転事業 (防災集団移転促進事業)
	緊急防災空地整備事業 (都市再生区画整理事業)
	被災市街地復興土地区画整理事業 (都市再生区画整理事業)



◆D-4-2-1 災害公営住宅駐車場整備事業
(名足地区)

◆D-4-1-1 災害公営住宅駐車場整備事業
(入谷地区)

D-4-8 災害公営住宅整備事業
(柞沢地区)

D-15-1 津波復興拠点整備事業
(東地区)

D-15-2 津波復興拠点整備事業
(中央地区)

D-17-2 緊急防災空地整備事業
(都市再生区画整理事業)

D-17-3 被災市街地復興土地区画整理事業
(都市再生区画整理事業)

D-23-21 戸倉地区
(戸倉)

D-4-7 災害公営住宅整備事業
(戸倉地区)

浸水区域


集落


浸水区域図
国土院 数値地図5000C使用
応用地質・KCS共同提案体 作成