






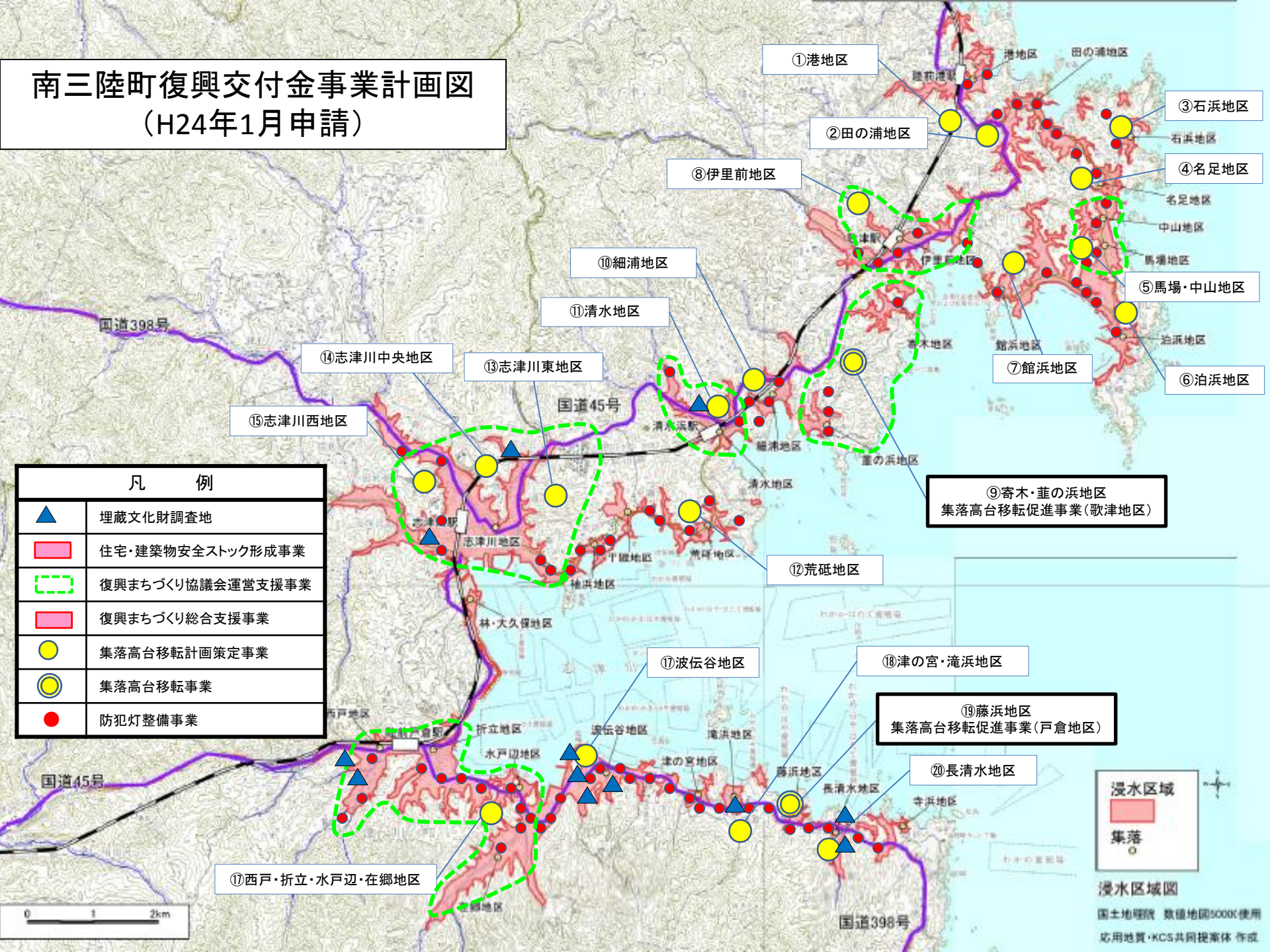


# 南三陸町復興交付金事業計画図 (H24年1月申請)

凡 例	
	埋蔵文化財調査地
	住宅・建築物安全ストック形成事業
	復興まちづくり協議会運営支援事業
	復興まちづくり総合支援事業
	集落高台移転計画策定事業
	集落高台移転事業
	防犯灯整備事業



- ① 港地区
- ② 田の浦地区
- ③ 石浜地区
- ④ 名足地区
- ⑤ 馬場・中山地区
- ⑥ 泊浜地区
- ⑦ 館浜地区
- ⑧ 伊里前地区

- ⑩ 細浦地区
- ⑪ 清水地区
- ⑫ 荒砥地区
- ⑬ 志津川東地区
- ⑭ 志津川中央地区
- ⑮ 志津川西地区

⑨ 寄木・韭の浜地区  
集落高台移転促進事業(歌津地区)

⑰ 波伝谷地区

⑱ 藤浜地区  
集落高台移転促進事業(戸倉地区)

⑲ 西戸・折立・水戸辺・在郷地区

⑲ 津の宮・滝浜地区

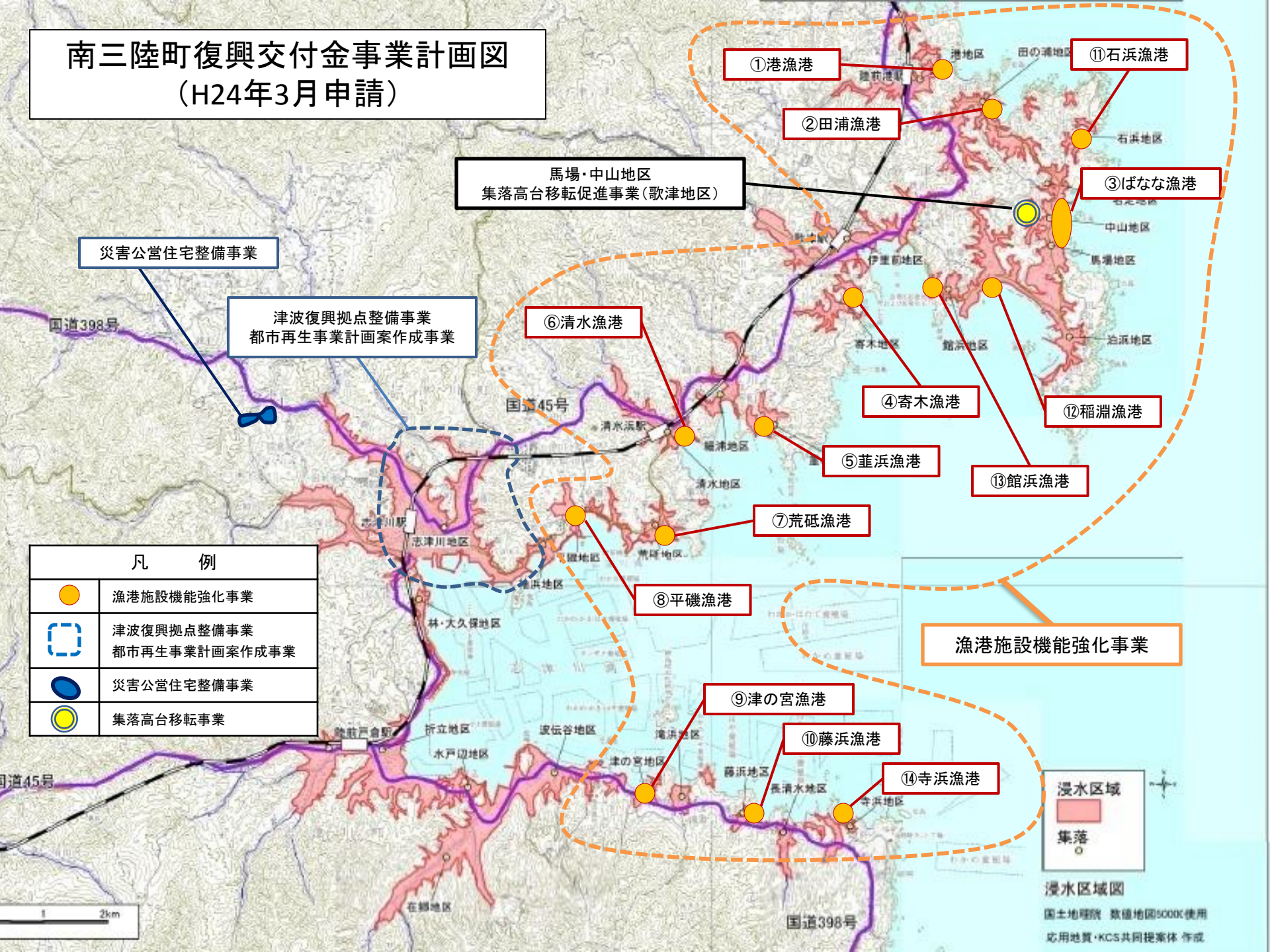
⑲ 長清水地区

浸水区域  
集落

浸水区域図  
国土地理院 数値地図5000K使用  
応用地質・KCS共同提案体 作成



# 南三陸町復興交付金事業計画図 (H24年3月申請)



馬場・中山地区  
集落高台移転促進事業 (歌津地区)

災害公営住宅整備事業

津波復興拠点整備事業  
都市再生事業計画案作成事業

凡 例	
	漁港施設機能強化事業
	津波復興拠点整備事業 都市再生事業計画案作成事業
	災害公営住宅整備事業
	集落高台移転事業

漁港施設機能強化事業

浸水区域  
集落

浸水区域図  
国土地理院 数値地図5000C使用  
応用地質・KCS共同提案体 作成

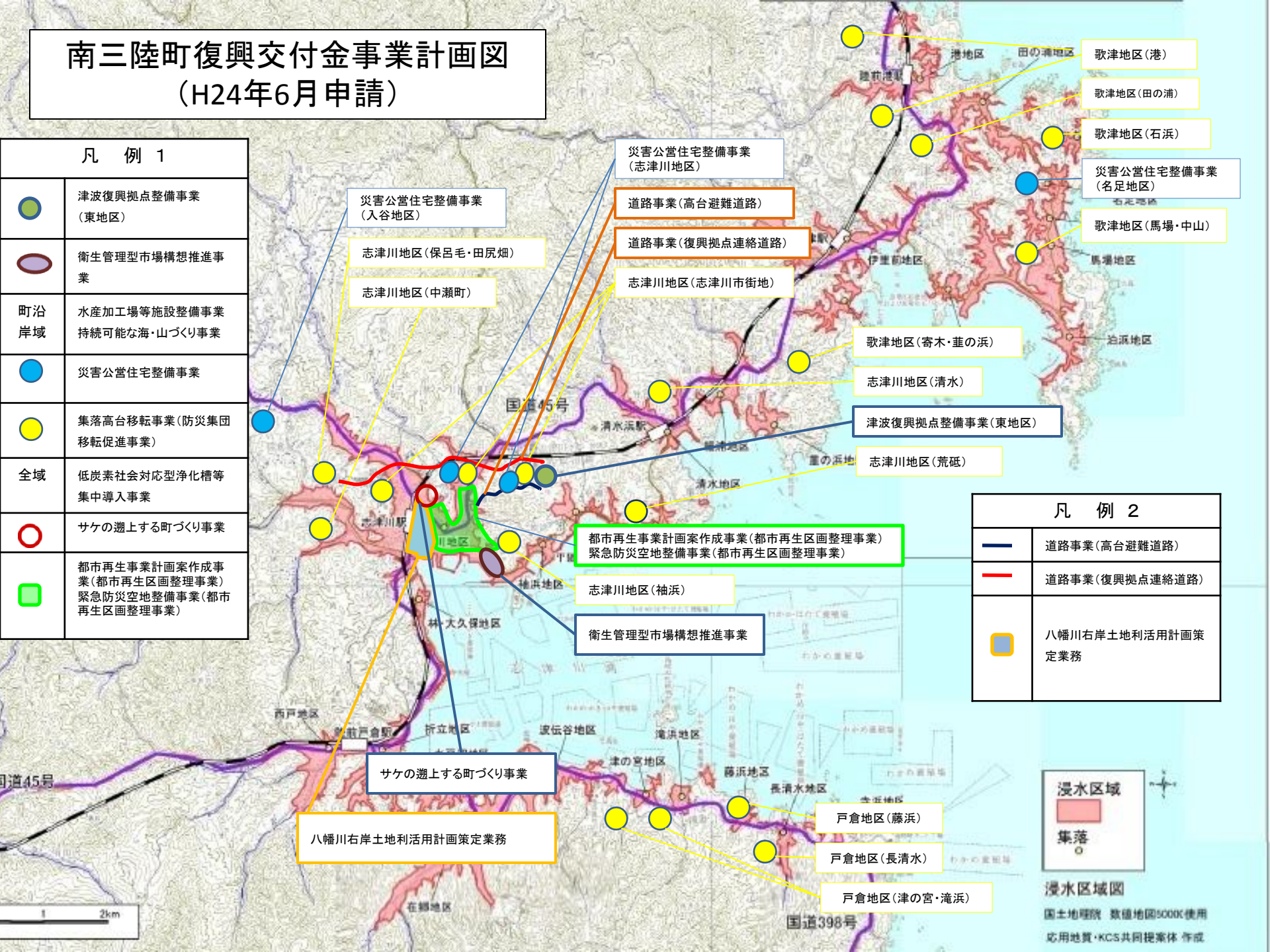
1 2km



# 南三陸町復興交付金事業計画図 (H24年6月申請)

凡例1	
	津波復興拠点整備事業 (東地区)
	衛生管理型市場構想推進事業
	町沿岸域 水産加工場等施設整備事業 持続可能な海・山づくり事業
	災害公営住宅整備事業
	集落高台移転事業(防災集団 移転促進事業)
	全域 低炭素社会対応型浄化槽等 集中導入事業
	サケの遡上する町づくり事業
	都市再生事業計画案作成事業(都市再生区画整理事業) 緊急防災空地整備事業(都市 再生区画整理事業)

凡例2	
	道路事業(高台避難道路)
	道路事業(復興拠点連絡道路)
	八幡川右岸土地利用計画策 定業務



災害公営住宅整備事業  
(入谷地区)

志津川地区(保呂毛・田尻畑)

志津川地区(中瀬町)

災害公営住宅整備事業  
(志津川地区)

道路事業(高台避難道路)

道路事業(復興拠点連絡道路)

志津川地区(志津川市街地)

歌津地区(寄木・韭の浜)

志津川地区(清水)

津波復興拠点整備事業(東地区)

志津川地区(荒砥)

歌津地区(港)

歌津地区(田の浦)

歌津地区(石浜)

災害公営住宅整備事業  
(名足地区)

歌津地区(馬場・中山)

都市再生事業計画案作成事業(都市再生区画整理事業)  
緊急防災空地整備事業(都市再生区画整理事業)

志津川地区(袖浜)

衛生管理型市場構想推進事業

サケの遡上する町づくり事業

八幡川右岸土地利用計画策  
定業務

戸倉地区(藤浜)

戸倉地区(長清水)

戸倉地区(津の宮・滝浜)

浸水区域

集落

浸水区域図

国土地理院 数値地図5000K使用  
応用地質・KCS共同提案体 作成