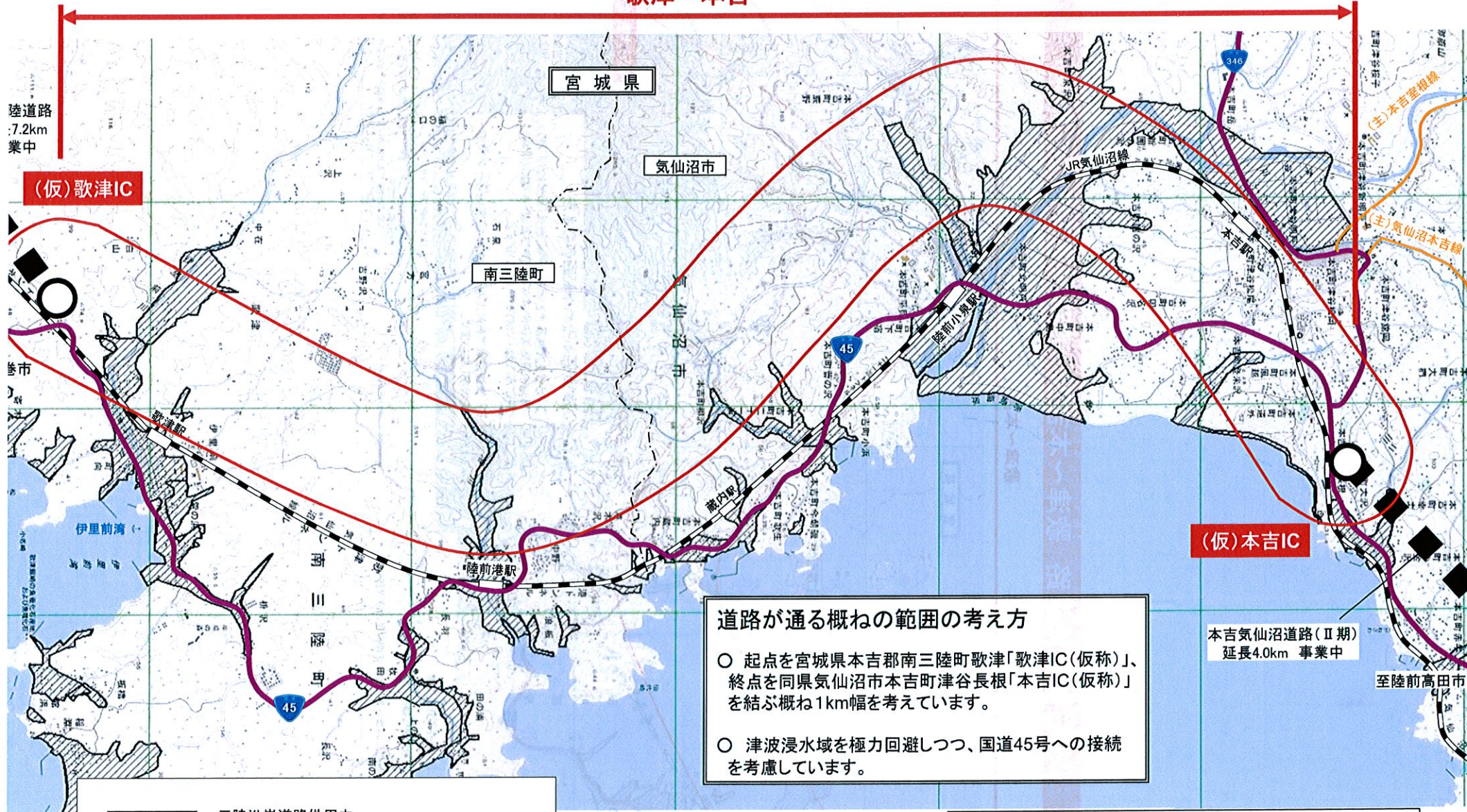


①三陸沿岸道路 歌津～本吉間 道路が通る概ねの範囲

歌津～本吉



陸道路
:7.2km
業中

(仮)歌津IC




(仮)本吉IC

道路が通る概ねの範囲の考え方

- 起点を宮城県本吉郡南三陸町歌津「歌津IC(仮称)」、終点を同県気仙沼市本吉町津谷長根「本吉IC(仮称)」を結ぶ概ね1km幅を考えています。
- 津波浸水域を極力回避しつつ、国道45号への接続を考慮しています。

本吉気仙沼道路(Ⅱ期)
延長4.0km 事業中

至陸前高田市

-  三陸沿岸道路供用中
-  三陸沿岸道路事業中
-  H23.3.11東北地方太平洋沖地震の津波浸水域



国土地理院からの連絡事項
この図に示している「H22.3.11東北地方太平洋沖地震の津波浸水域」は、平成23年3月及び4月に国土地理院が撮影した空中写真を使用して、津波により浸水した範囲を地形図上に図示したものです。
浸水範囲内でも写真判読の精度上、実際と異なる場合があります。
今後、引き続き精査していく予定です。