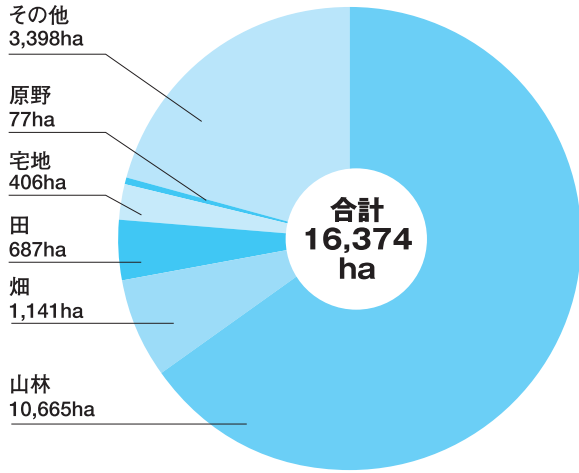


地目別面積



資料：固定資産等の概要調査（平成16年度）

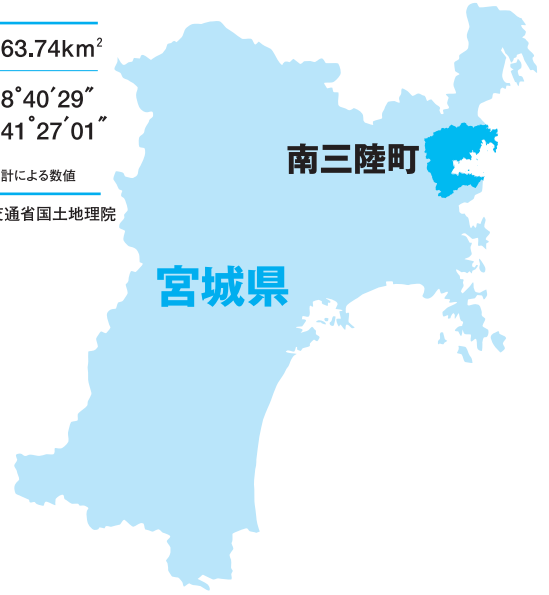
位置・面積

面積 / 163.74km²

北緯 / 38°40'29"
東経 / 141°27'01"

※役場所在地
資料：日本測地計による数値


資料：国土交通省国土地理院



南三陸町


宮城県

主な山



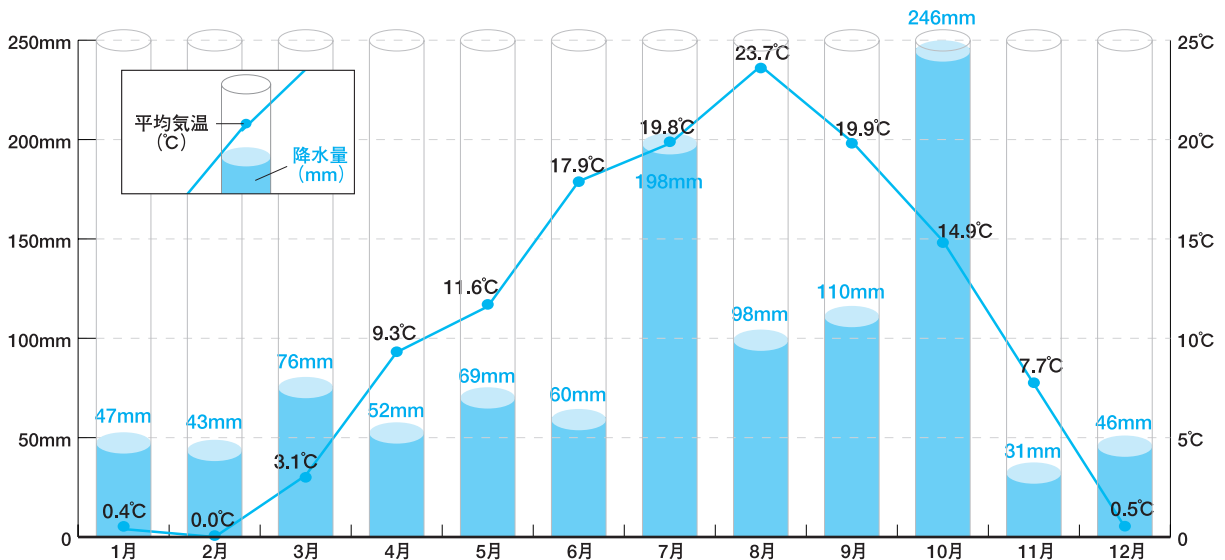
資料：旧町史

主な川



資料：旧町統計書

降水量と平均気温



資料：仙台管区气象台 平成17年度