


添付図面一覧表(西地区-西工区)

番号	図面名称	図面番号		備考
		当初	変更後	
1	開発区域位置図	-	-	変更なし
2	開発区域区域図	-	-	変更なし
3	現況図	-	-	変更なし
4	土地利用計画図	4	4-1	
	工区設定図	-	4-2	
5	造成計画平面図	5	5	
6	造成計画断面図	6-1 ~ 6-2	6-1 ~ 6-2	
7	排水施設計画平面図	7-1~7-2	7-1	
			7-2	削除
8	給水施設計画図	8-1	8-1	
9	がけの断面図	-	-	変更なし
10	求積図	10-1~10-3	10-1	変更なし
			10-2	
			10-3	変更なし
11	排水施設構造図	-	-	変更なし
12	道路横断図	-	-	変更なし
13	防災計画平面図	-	-	変更なし
14	防災施設構造図	-	-	変更なし
15	道路計画図	15-1 ~ 15-5	15-1 ~ 15-5	
		15-6	15-6	変更なし
16	安全施設工計画図	16-1	16-1	
17	雑工作物計画図	17	17	
	添付図書			
1	排水流量計算書			変更なし
2	下流水路流量計算書			削除

土地利用計画図（西工区） S=1:1000

4-1. 土地利用計画平面図



西地区-西工区

土地利用	面積(m <sup>2</sup> )	予定建築物等の用途
区域面積	24,340.98	
道路	3,216.35	
住宅(防集)	7,211.16	1-2
緑地等	5,577.74	
造成法面等	4,766.65	
公共施設用地	158.44	5
集会所用地	604.77	4
共同住宅	2,799.87	3
調整池	-	
河川	-	
防火水槽	-	
ゴミ集積所	6.00	6


- ※ 予定建築物等の用途
1. 一戸建ての住宅
  2. 住宅で、事務所、日用品を扱う店舗・食堂・喫茶店・美容院・クリーニング屋・洋服店などサービス業を営む店舗、パン屋・菓子屋・豆腐屋など、学習塾・華道教室など、アトリエ・工房を兼ねるもの
  3. 共同住宅
  4. 地区集会所
  5. 水道施設
  6. ゴミ集積所

設計者：浅沼 寿和 変更後

独立行政法人 都市再生機構			
地区名	南三陸町志津川西地区	平成 26 年度	
工 事 名	志津川中央地区外整備工事		
図 面 名	土地利用計画図（西工区）	縮 尺	1:1000
		図面サイズ	A3
宮城・福島震災復興支援本部	平成 26 年 月	図 面 号	
部 長	照 査	設 計	設 計
設 計	飛島・大塚・三井共同建設コンサルタント	監 査	設 計
計	南三陸町震災復興事業共同企業体		設 計

工区設定図 S=1:1000

4-2. 工区設定図



宮城県本吉郡南三陸町

志津川字小森

アルファダイヤモンド工業(株)

志津川字廻館

**2 工区**  
H28. 3月頃完成予定

**1 工区**  
H27. 11月完成予定

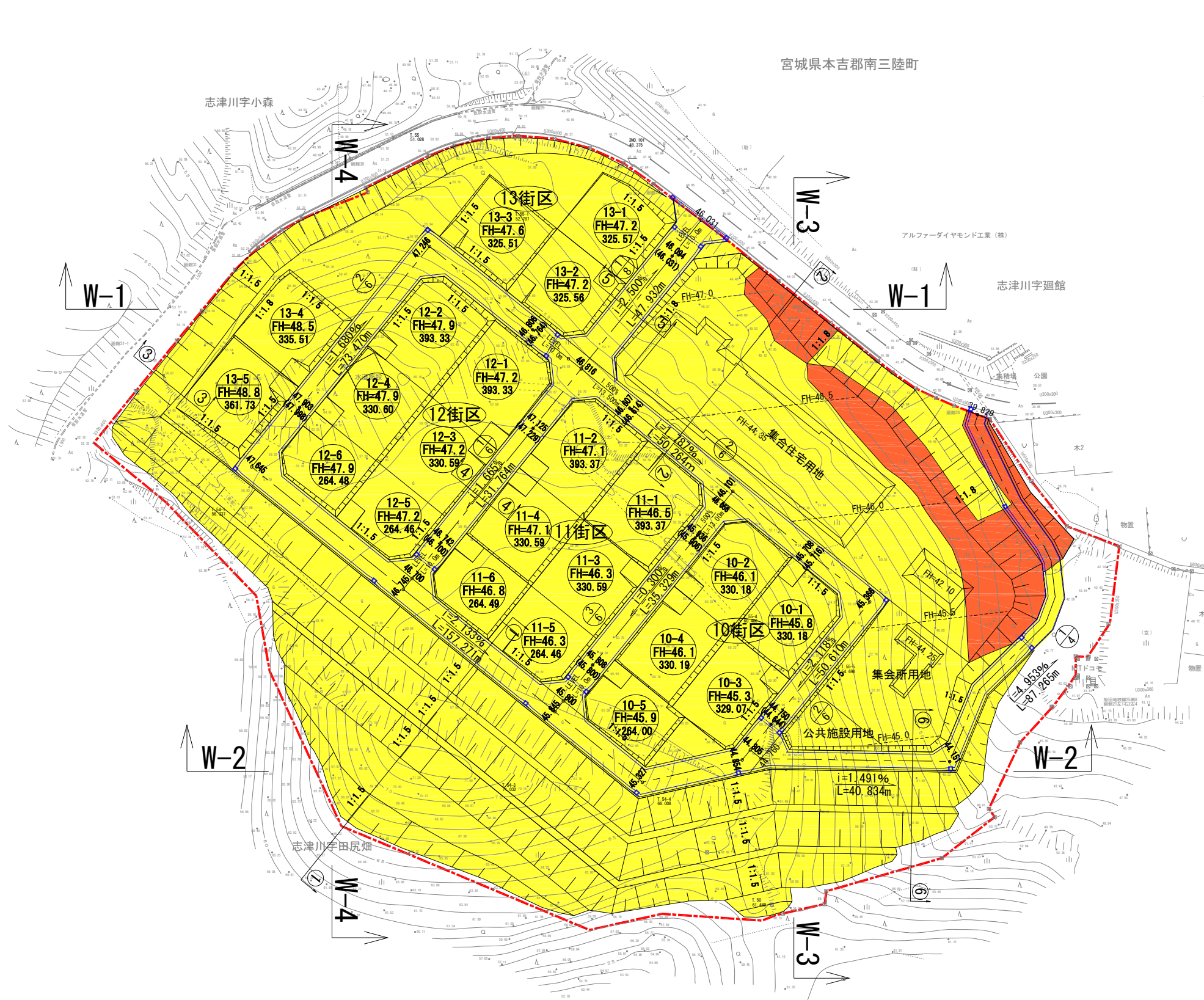


設計者：浅沼 寿和

変更後

独立行政法人 都市再生機構			
地区名	南三陸町志津川西地区	平成 26 年度	
工 事 名	志津川中央地区外整備工事		
図 面 名 称	工区設定図	縮 尺	1:1000
		図面サイズ	A3
宮城・福島震災復興支援本部	平成 26 年 月	図 面 号	
部 長	照 査	設 計	設 計
設 計	飛島・大塚・三井共同建設コンサルタント	電 話 番 号	設 計
計 画	南三陸町震災復興事業共同企業体	電 話 番 号	設 計

造成計画平面図（西工区）



凡例

記号	名称
$i=2.50\%$ $L=47.932$	道路勾配 道路延長
46.094 (46.031)	道路計画高 (道路勾配変化点高)
	切土法面(1:1.5)
	盛土法面(1:1.8)
	道路側溝類
	開発区域
	断面位置
	切土
	盛土

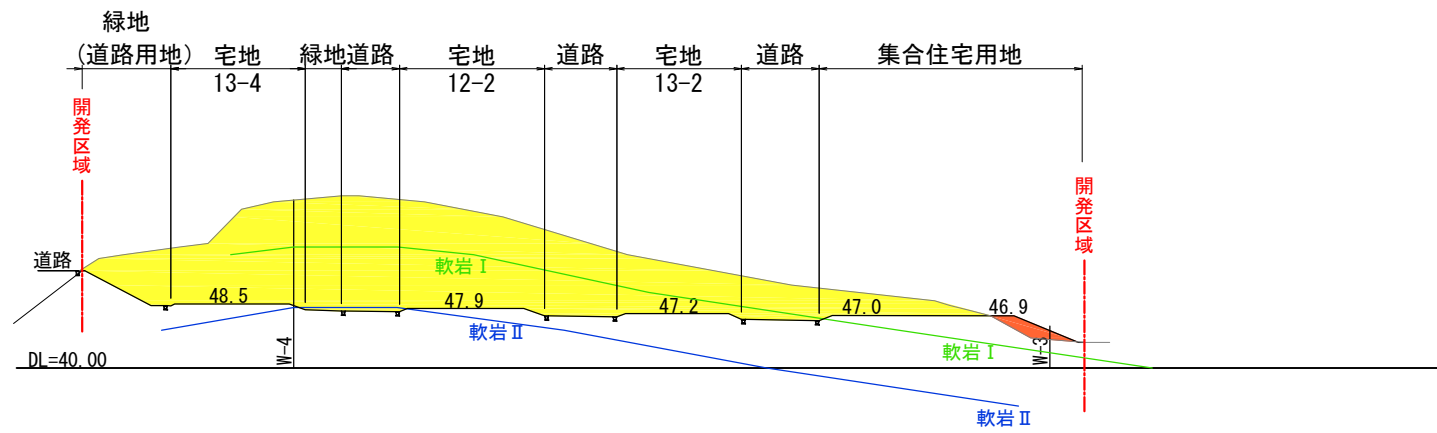
設計者：浅沼 寿和

変更後

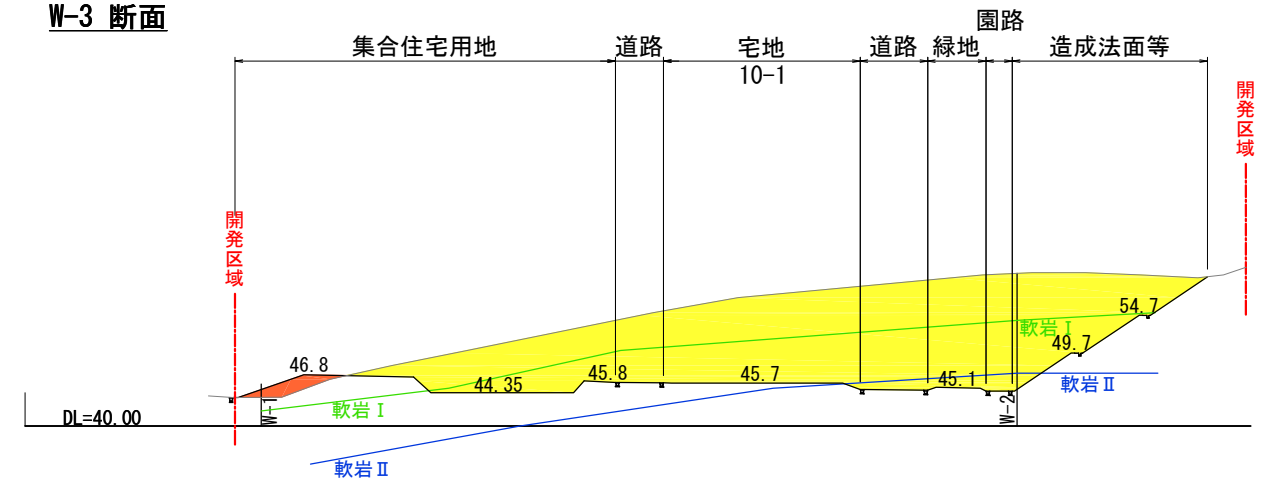
独立行政法人 都市再生機構			
地区名	南三陸町志津川西地区	平成 26 年度	
工事名	志津川中央地区外整備工事		
図面名称	造成平面図(西工区)	縮尺	1:1000
		図面サイズ	A3
宮城・福島震災復興支援本部	平成 26 年 月	図面番号	
部長	照	設計	設計
設計	飛島・大島・三井共同建設コンサルタント	設計	設計
設計	南三陸町震災復興事業共同企業体	設計	設計

# 整地断面図(西工区)

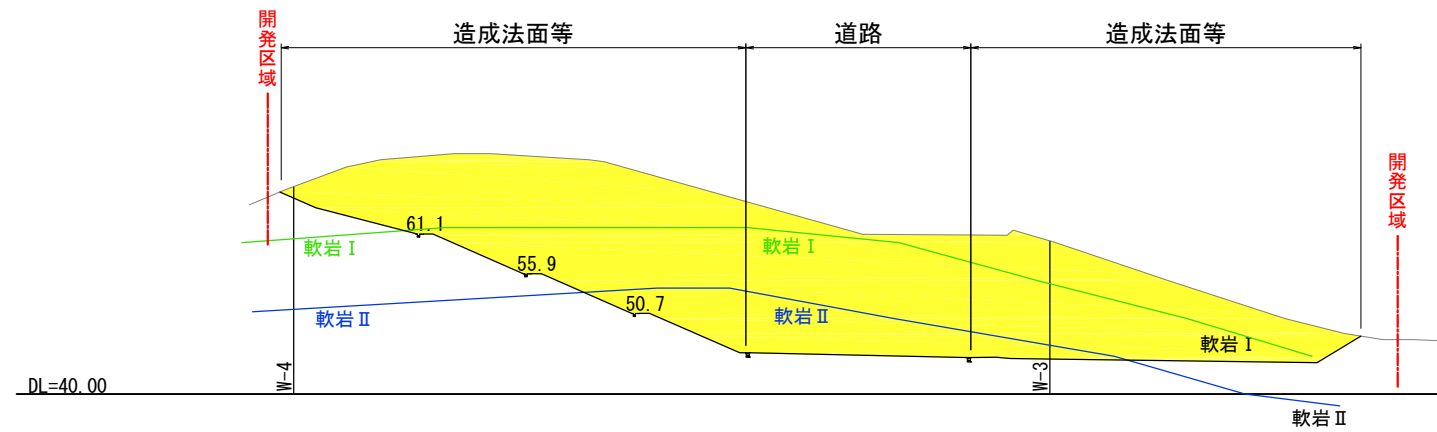
W-1 断面



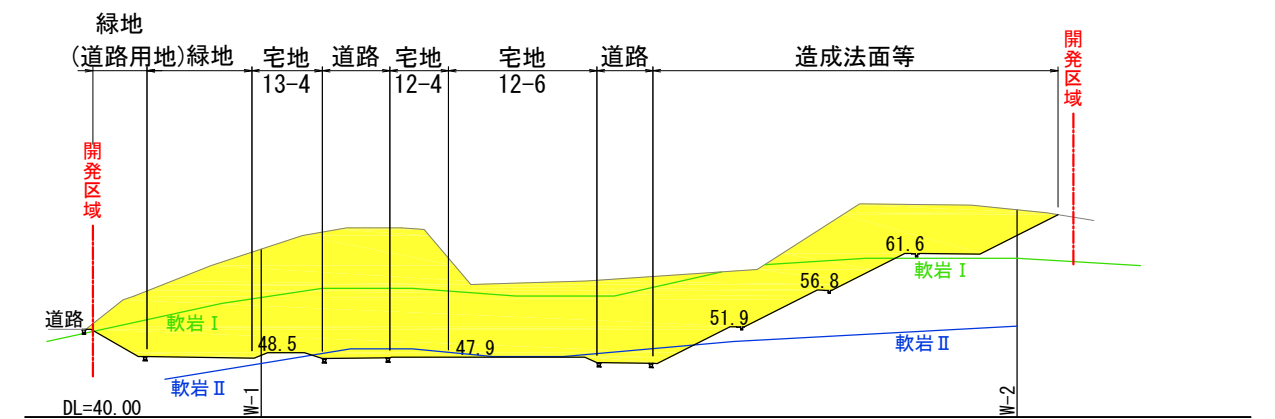
W-3 断面



W-2 断面



W-4 断面



: 切土  
 : 盛土

設計者：浅沼 寿和

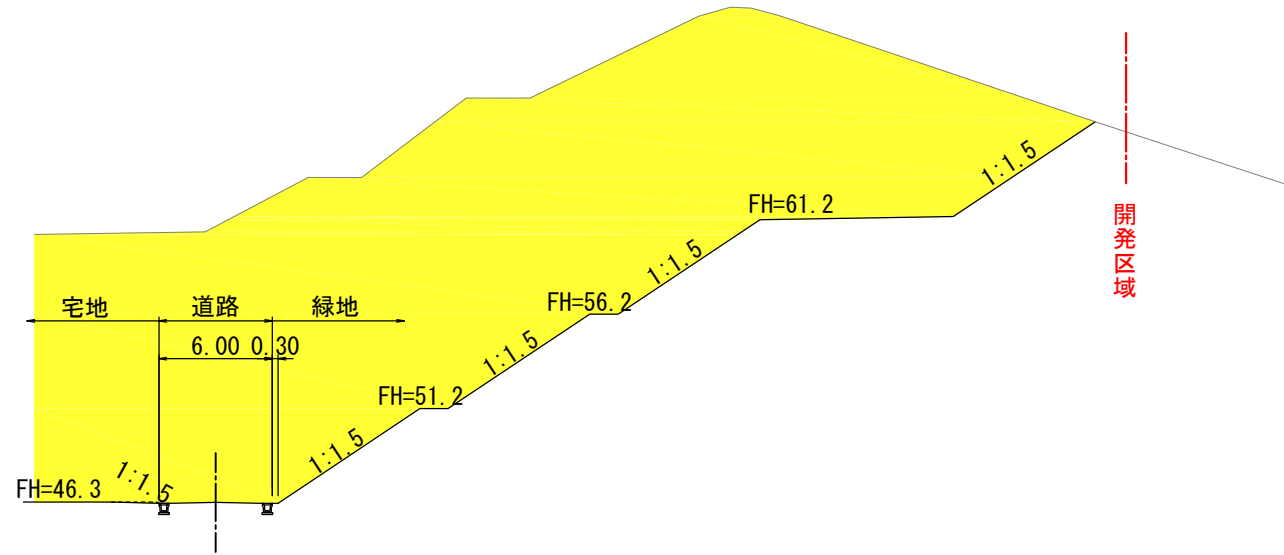
変更後

独立行政法人 都市再生機構			
地区名	南三陸町志津川西地区	平成 26 年度	
工事名	志津川中央地区外整備工事		
図面名	整地断面図(西工区)	縮尺	1:1000
		図面サイズ	A3
宮城・福島震災復興支援本部	平成 26 年 月	図面番号	
部長	照	設計	設計
設計	飛鳥・大塚・三井共同建設コンサルタント	監理	設計
計	南三陸町震災復興事業共同企業体	監理	計

# 整地詳細断面図(西工区)

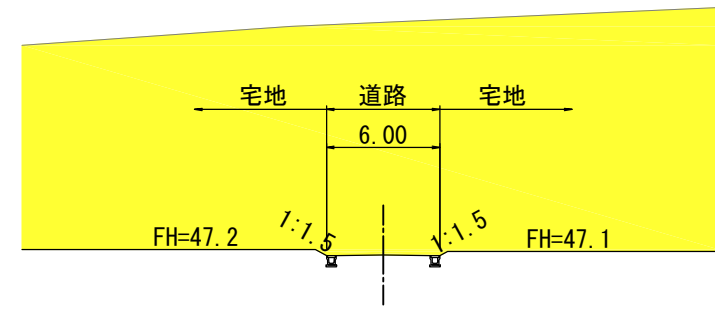
6-2. 造成計画断面図(2/2)

①-①



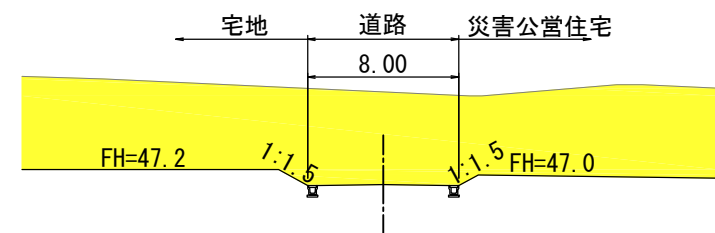
DL=40.00

④-④



DL=40.00

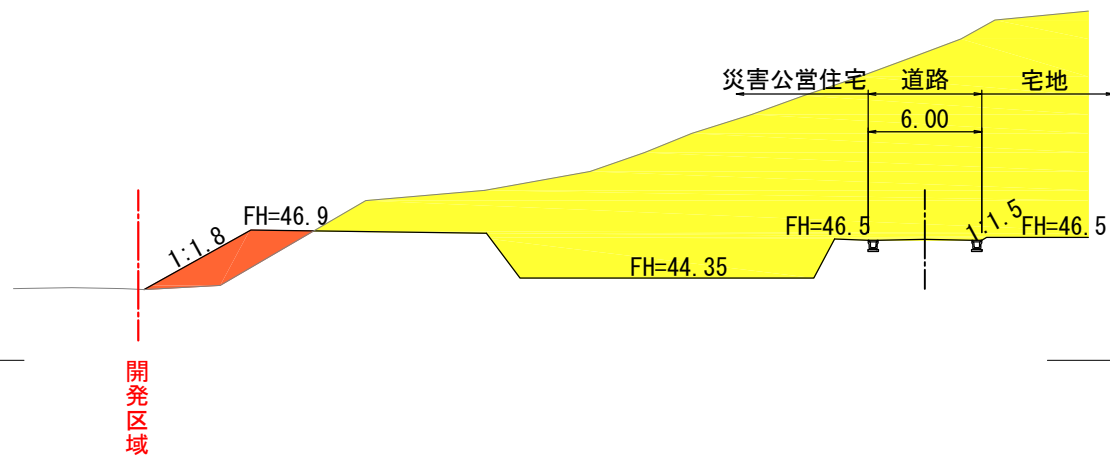
⑤-⑤



DL=40.00

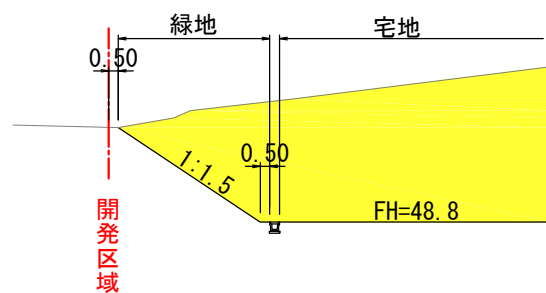
⑥-⑥

②-②

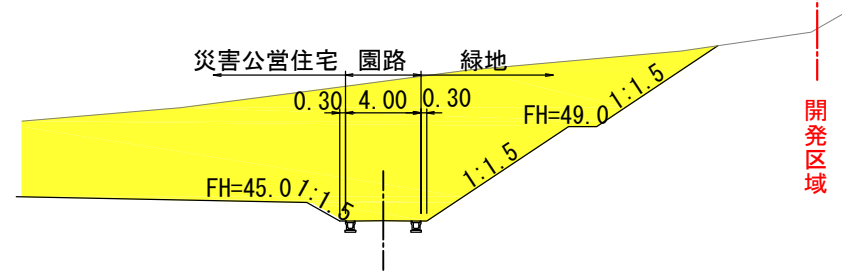


DL=40.00

③-③



DL=40.00



DL=40.00


:切土  
 :盛土

設計者: 浅沼 寿和

変更後

独立行政法人 都市再生機構			
地区名	南三陸町志津川西地区	平成 26 年度	
工事名	志津川中央地区外整備工事		
図面名称	整地詳細断面図(西工区)	縮尺	1:400
宮城・福島震災復興支援本部	平成 26 年 月	図面サイズ	A3
部長	照 査	設計	設計
設計	飛鳥・大野・三井共同建設コンサルタント	監理	設計
計	南三陸町震災復興事業共同企業体	監理	計

路面排水工平面図(西工区)



凡例

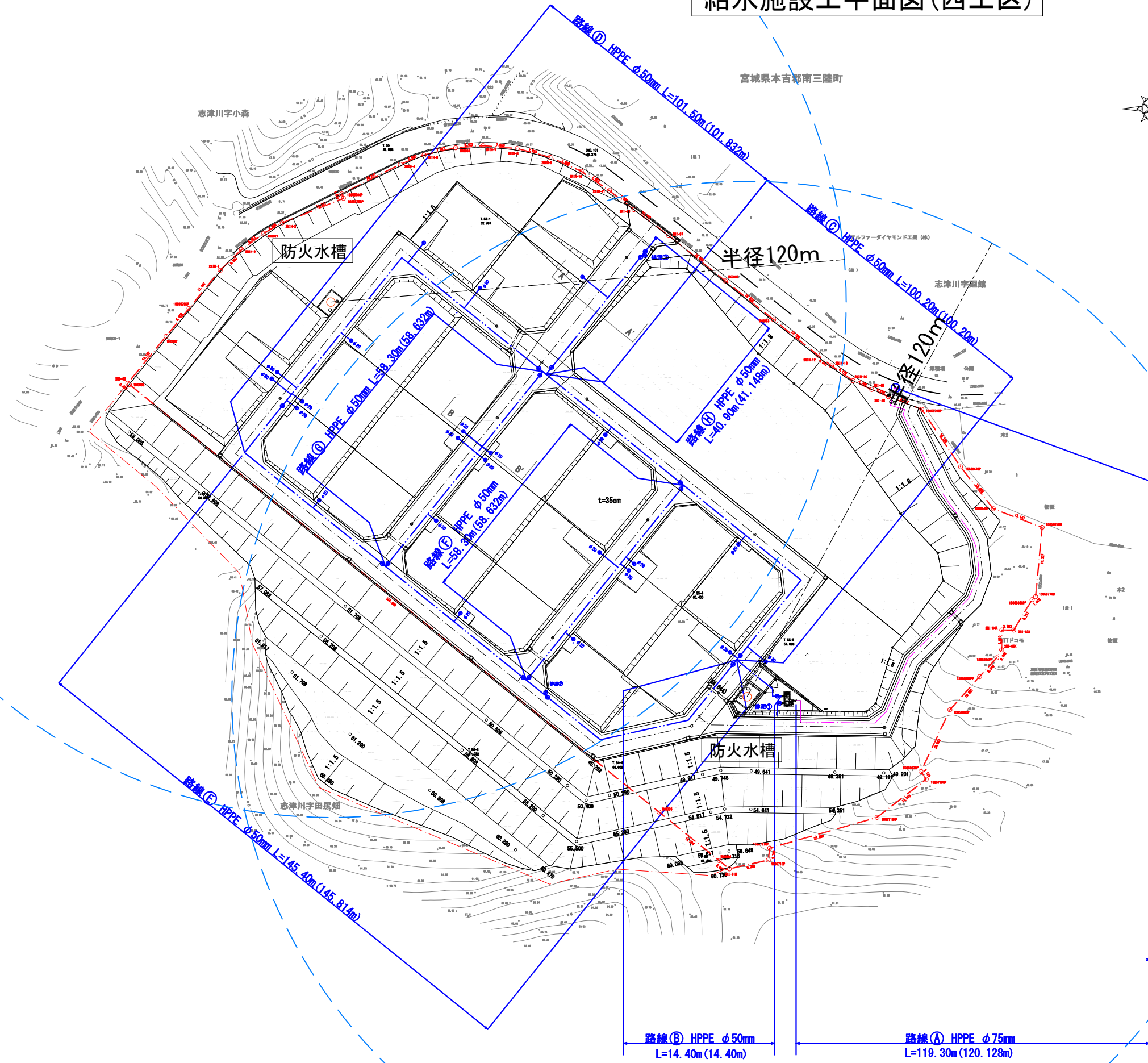
記号	名称
<span style="color: red;">---</span>	開発区域
(U-240)	小段側溝
<span style="color: blue;">---</span>	縦排水(U-300)
(KM)	小段集水樹
US2-300×300	U型側溝
<span style="color: blue;">---</span>	台付管
A-3 No. 15	集水樹
<span style="color: green;">---</span>	緑石

設計者：浅沼 寿和

変更後

独立行政法人 都市再生機構			
地区名	南三陸町志津川西地区	平成 26 年度	
工事名	志津川中央地区外整備工事		
図面名称	路面排水工平面図(西工区)	縮尺	1:1000
		図面サイズ	A3
宮城・福島震災復興支援本部	平成 26 年 月	図面番号	
部長	照査	設計	設計
設計	飛島・大巻・三井共同建設コンサルタント	設計	設計
計	南三陸町震災復興事業共同企業体	計	計

給水施設工平面図(西工区)




凡例	
<span style="color: blue;">—</span>	新設管 φ50mm
<span style="color: magenta;">—</span>	新設管 φ75mm
⊕	仕切弁
⊙	消火栓
⊗	空気弁
○	防火水槽(新設)半径120m円
- - -	既設管

設計者: 浅沼 寿和		変更後	
独立行政法人 都市再生機構			
地区名	南三陸町志津川西地区	平成 26 年度	
工事名	志津川中央地区外整備工事		
図面名称	給水施設工平面図(西工区)	縮尺	図示
		図面サイズ	A3
官制・福島震災復興支援本部	平成 26 年 月	図番	
部長	照 査	設計	設計
設	飛島・大豊・三井共同建設コンサルタント	監	設
	南三陸町震災復興事業共同企業体	監	計



給水施設工平面図(西工区)



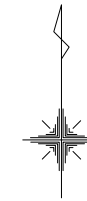
○西地区東工区～西地区西工区  
仮設管(埋設及び露出) SUS100A L=520.0m

○既設分岐～西地区東工区  
仮設管(埋設及び露出) SUS100A L=449.3(37.0+412.3)m

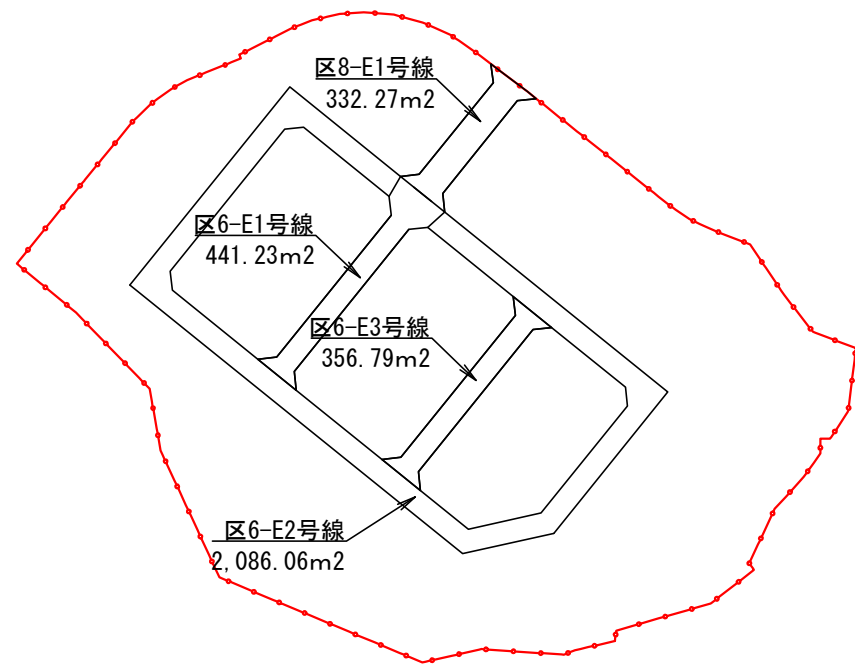
不断水分岐箇所 φ150mm×φ100mm  
 仮設受水槽(SUS製): 受水槽1基 V=12m3  
 仮設ポンプ: ポンプ2台 並列交互運転  
 仮設物置: 物置1基  
 仮設フェンス: L=42.2m

設計者: 浅沼 寿和		変更後
独立行政法人 都市再生機構		
地区名	南三陸町志津川西地区	平成 26 年度
工 事 名	志津川中央地区外整備工事	
図 面 名 称	給水施設工平面図(西工区)	縮 尺 図示 図面サイズ A3
官 署	復興支援本部	平成 26 年 月 日
部 長	照 査	設 計
設 計	飛島・大塚 三井共同建設コンサルタント 南三陸町復興復興事業共同企業体	設 計

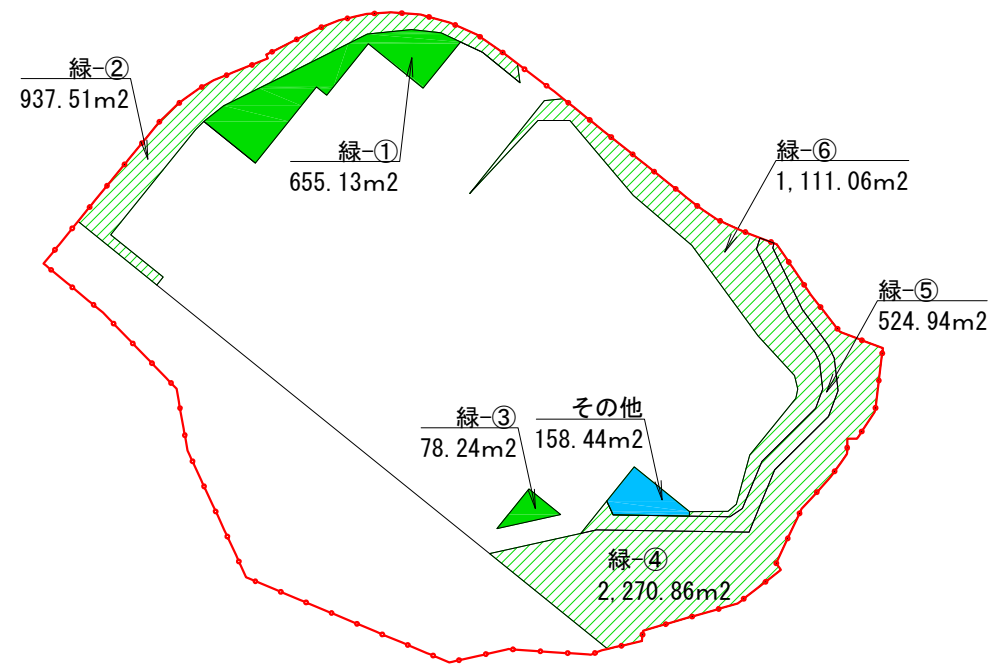
公共施設求積図(西工区)



道路



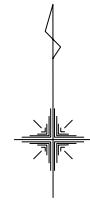
緑地等



設計者：浅沼 寿和 変更後

独立行政法人 都市再生機構			
地区名	南三陸町志津川西地区	平成 26 年度	
工事名	志津川中央地区外整備工事		
図面名	公共施設求積図(西工区)	縮尺	1:2000
		図面サイズ	A3
宮城・福島震災復興支援本部	平成 26 年 月	図面番号	
部長	照	設計	設計
設計	飛島・大島・三井共同建設コンサルタント	監理	設計
計	南三陸町震災復興事業共同企業体		計

道路線形図(西工区)

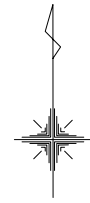


凡 例	
24.463 (24.600)	勾配変化点高(バーチ考慮) 勾配変化点高(バーチ考慮無し)
i=2.000% L=20.000	i=道路勾配 L=変化点間距離
① ⑥	道路番号及び道路幅員
---	開発区域界

設計者: 浅沼 寿和 変更後

独立行政法人 都市再生機構			
地区名	南三陸町志津川西地区	平成 26 年度	
工事名	志津川中央地区外整備工事		
図面名	道路線形図(西工区)	縮尺	1:1000
		図面サイズ	A3
宮城・福島震災復興支援本部	平成 26 年 月	図面番号	
部長	照 査	設 計	設 計
設 計	飛鳥・大塚・三井共同建設コンサルタント	設 計	設 計
計 画	南三陸町震災復興事業共同企業体	計 画	計 画

道路計画平面図(西工区)



凡 例	
24.463 (24.600)	勾配変化点高(バーチ考慮) 勾配変化点高(バーチ考慮無し)
i=2.000% L=20.000	i=道路勾配 L=変化点間距離
① 6	道路番号及び道路幅員
---	開発区域界

設計者：浅沼 寿和 変更後

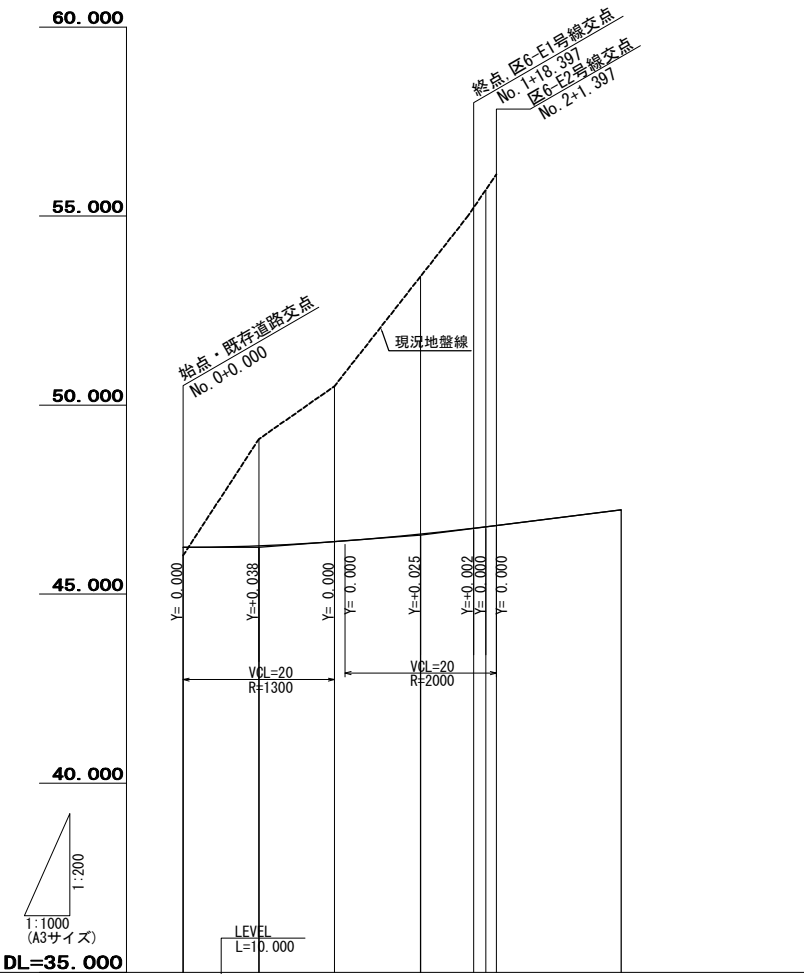
独立行政法人 都市再生機構			
地区名	南三陸町志津川西地区	平成 26 年度	
工事名	志津川中央地区外整備工事		
図面名	道路計画平面図(西工区)	縮尺	1:1000
		図面サイズ	A3
宮城・福島震災復興支援本部	平成 26 年 月	図面番号	
部長	照 査	設 計	設 計
設 計	飛鳥・大塚・三井共同建設コンサルタント	設 計	設 計
計 画	南三陸町震災復興事業共同企業体	設 計	設 計

# 道路縦断図(西工区)

H=1:1000  
V=1:200

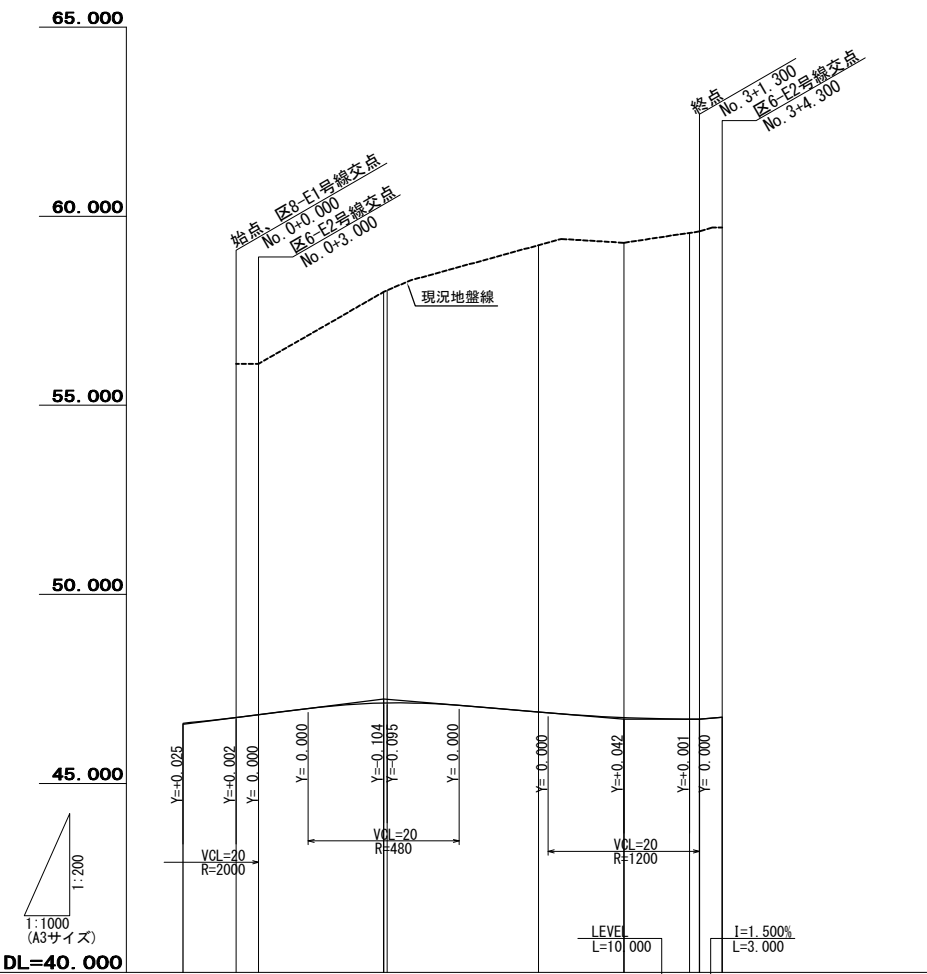
(8-1号線、6-1号線)

(8-1号線)



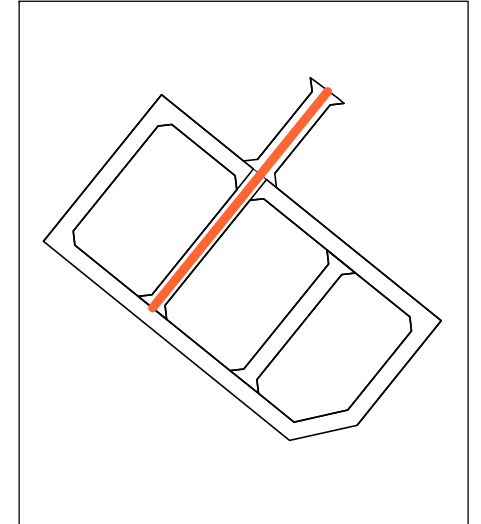
勾配	46.240	46.240	46.565	47.229
盛土高	0.21			
切土高		2.82	4.11	6.82
計画高	46.240	46.278	46.392	46.590
地盤高	46.03	49.10	50.50	53.41
追加距離	0.000	10.000	20.000	31.397
単距離	0.000	10.000	10.000	11.397
測点	No.0	+10.000	No.1	+11.397
線形図	Ls=38.397			

(6-1号線)



勾配	46.565	47.229	46.700	46.700	46.745
盛土高					
切土高		9.36	10.88	12.35	12.56
計画高	46.590	46.742	47.127	46.888	46.742
地盤高	56.10	56.10	58.00	59.24	59.30
追加距離	-7.000	0.000	19.536	40.000	51.300
単距離	0.000	7.000	16.536	20.000	11.300
測点	No.0	+3.000	+19.536	No.2	+11.300
線形図	Ls=61.300				

位置図



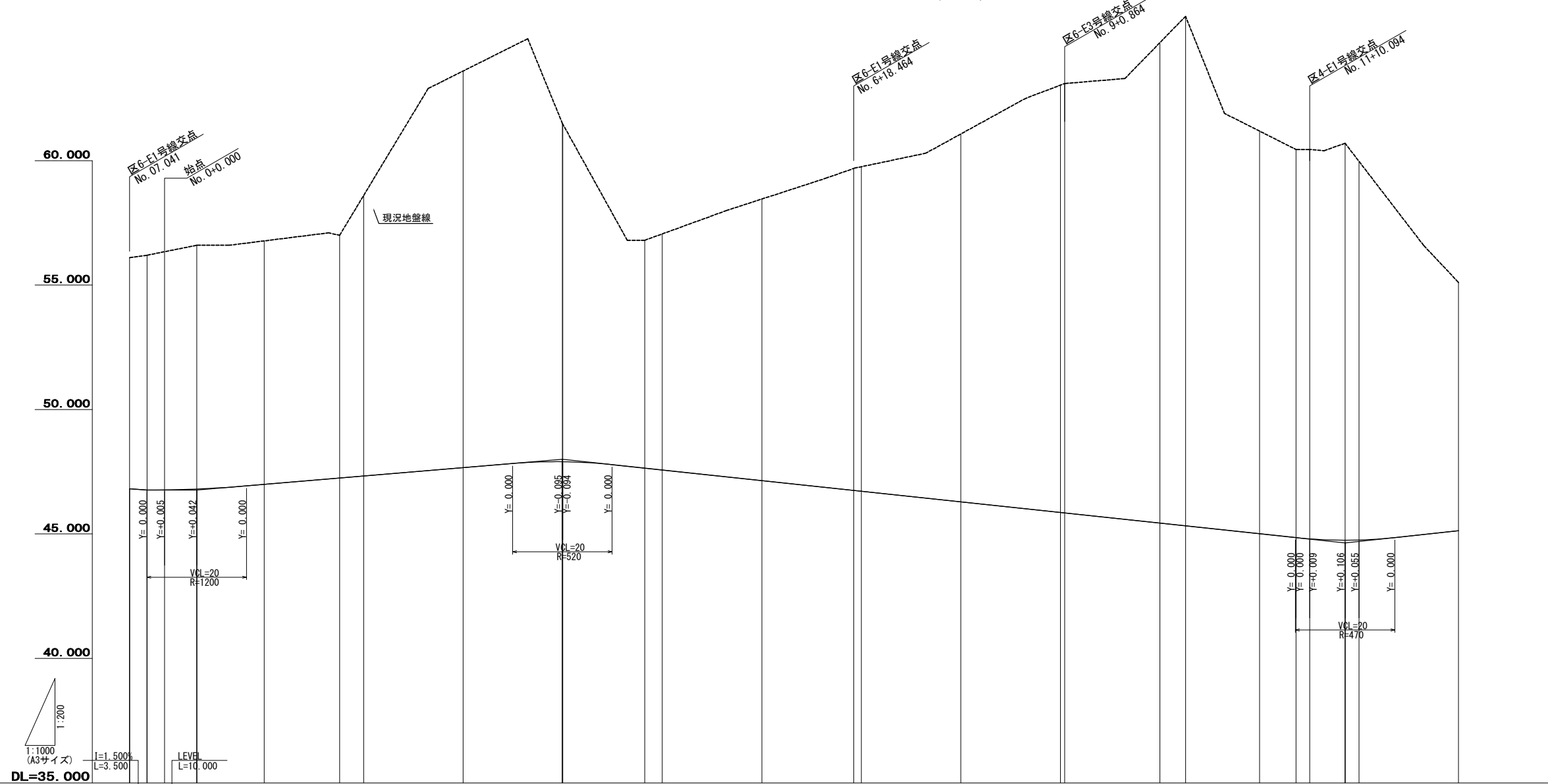
設計者：浅沼 寿和 変更後

独立行政法人 都市再生機構			
地区名	南三陸町志津川西地区	平成 26 年度	
工事名	志津川中央地区外整備工事		
図面名称	道路縦断図(西工区) (8-1号線、6-1号線)	縮尺	H=1:1000 V=1:200
宮城・福島震災復興支援本部	平成 26 年 月	図面番号	A3
部長	照 査	設計	設計
設計	飛島・大島・三井共同建設コンサルタント		設計
計	南三陸町震災復興事業共同企業体		計

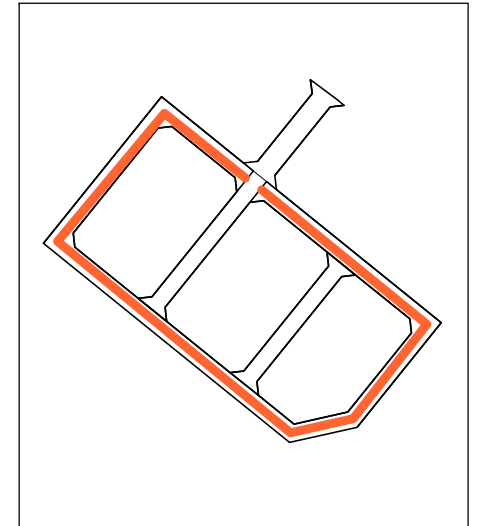
# 道路縦断図(西工区)

(6-2号線 1/2)

H=1:1000  
V=1:200



位置図



勾配																										
盛土高	0.000																									
切土高	9.28	9.44	9.57	9.79	9.79	9.75	11.27	15.94	13.60	13.57	9.15	9.49	11.32	12.94	13.04	14.78	17.26	19.30	20.47	16.18	15.60	15.65	15.95	15.21	9.98	
計画高	46.816	46.764	46.769	46.806	46.991	47.246	47.327	47.663	47.803	47.803	47.645	47.570	47.143	46.759	46.717	46.290	45.864	45.845	45.437	45.328	45.011	44.855	44.804	44.750	44.758	45.127
地盤高	56.10	56.20	56.34	56.60	56.78	57.00	58.60	63.60	61.50	61.47	56.80	57.06	58.46	59.69	59.76	61.07	63.03	63.10	64.74	65.80	61.19	60.45	60.45	60.70	59.97	55.11
追加距離	-7.041	-3.541	0.000	6.459	20.000	35.164	40.000	60.000	79.928	80.000	96.464	100.000	120.000	138.464	140.000	160.000	180.000	180.864	200.000	205.143	220.000	227.330	230.094	237.200	240.000	260.000
単距離	0.000	3.500	3.541	6.459	13.541	15.164	4.836	20.000	19.928	0.071	16.464	3.536	20.000	18.464	1.536	20.000	20.000	0.864	19.136	5.143	14.857	7.330	2.764	7.106	2.800	20.000
測点	No.0 -7.041	No.0 -3.541	No.0 0.000	+6.459	No.1	+15.164	No.2	No.3	+19.928 No.4	+16.464 No.5	No.6	No.7	No.8	+18.464 No.9	+0.864	No.10	+5.143	No.11	+7.330 No.12	+10.094	+17.200	No.13				
線形図																										

設計者：浅沼 寿和 変更後

独立行政法人 都市再生機構			
地区名	南三陸町志津川西地区	平成 26 年度	
工事名	志津川中央地区外整備工事		
図面名称	道路縦断図(西工区) (6-2号線 1/2)	縮尺	H=1:1000 V=1:200
宮城・福島震災復興支援本部	平成 26 年 月	図面番号	A3
部長	照 査	設計	設計
設計	飛鳥・大島・三井共同建設コンサルタント	設計	設計
設計	南三陸町震災復興事業共同企業体	設計	設計

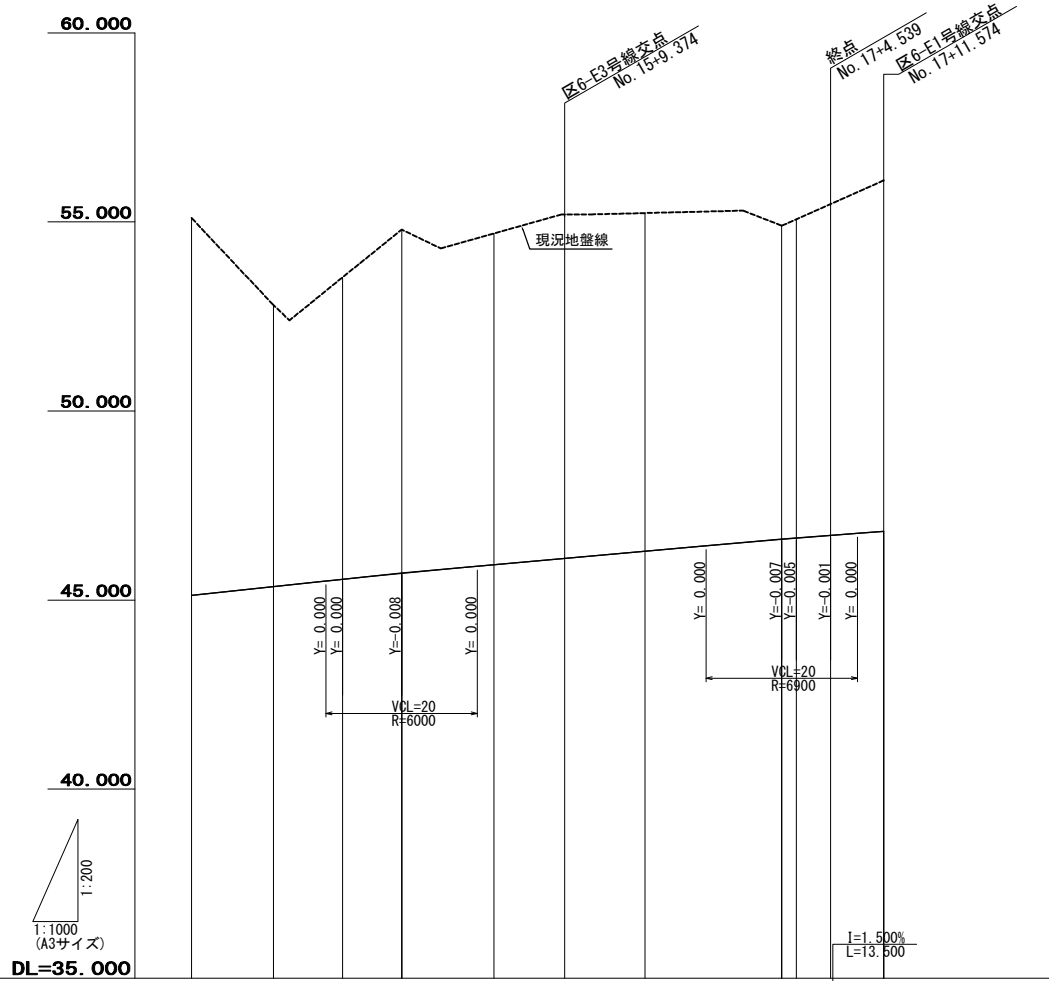
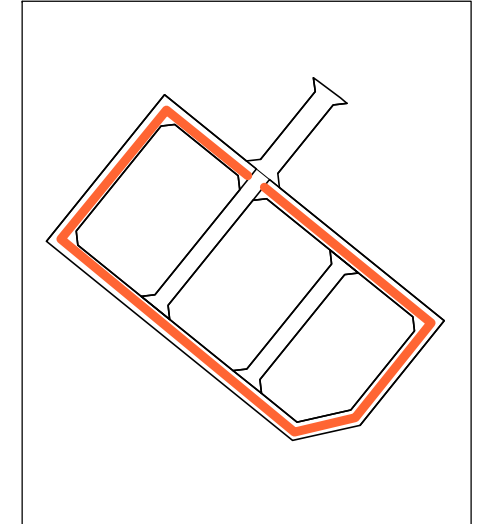
# 道路縦断図(西工区)

(6-2号線 2/2)

H=1:1000  
V=1:200

15-5. 道路計画図(5/6)

位置図

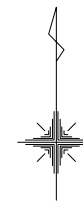
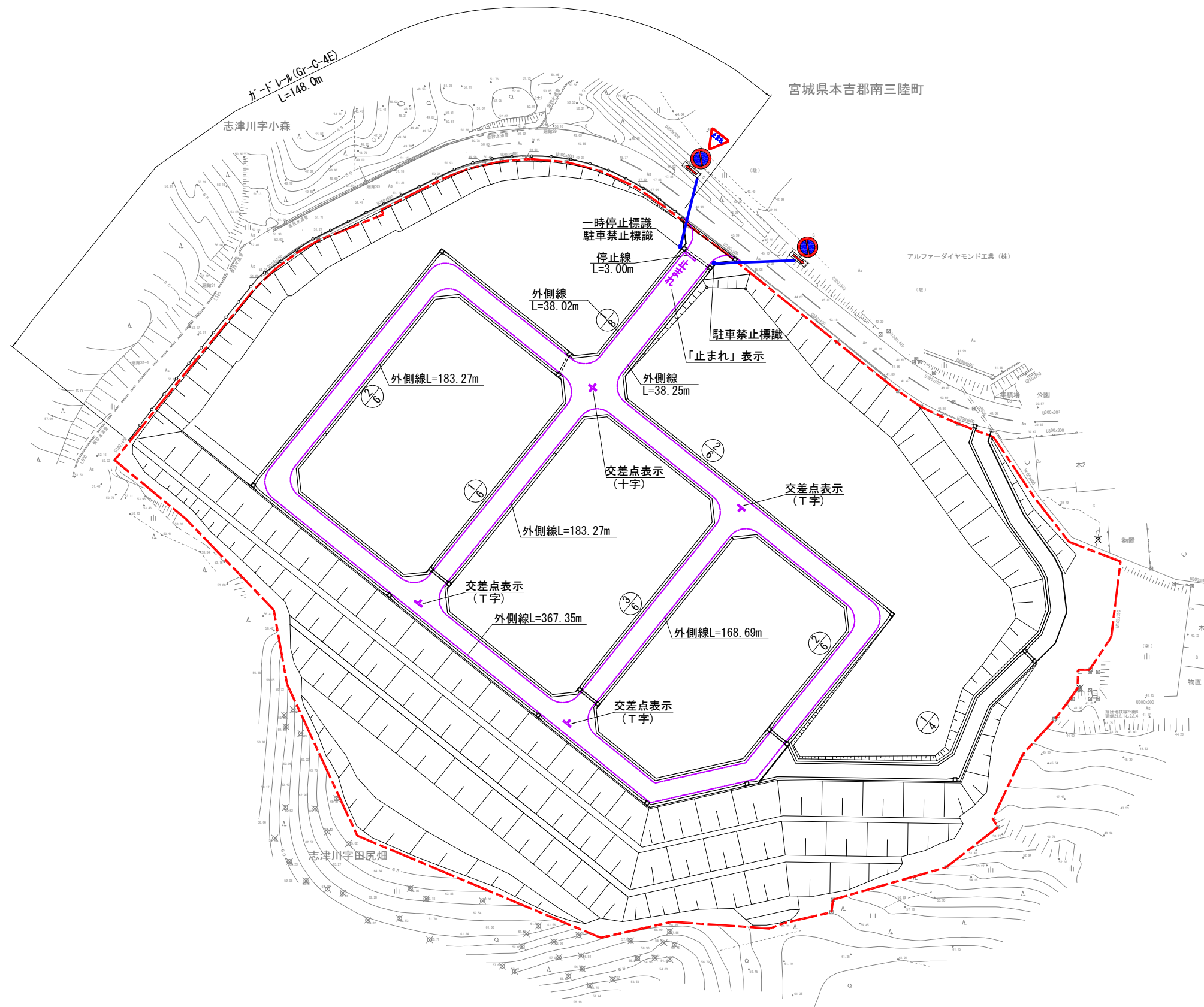


勾配	I=2.118% L=50.610		I=1.787% L=50.264	
盛土高				
切土高	9.98	7.44	7.99	9.09
計画高	45.127	45.357	45.550	45.708
地盤高	55.11	52.80	53.54	54.80
追加距離	260.000	270.854	280.000	287.810
単距離	0.000	10.854	9.146	7.810
測点	No.13	+10.854	No.14	+7.810
線形図	Ls=43.524 IA=90° 0' 0"		Ls=73.685	

設計者：浅沼 寿和 変更後

独立行政法人 都市再生機構			
地区名	南三陸町志津川西地区	平成 26 年度	
工事名	志津川中央地区外整備工事		
図面名称	道路縦断図(西工区) (6-2号線 2/2)	縮尺	H=1:1000 V=1:200
宮城・福島震災復興支援本部	平成 26 年 月	図面番号	A3
部長	照	設計	設計
設計	飛島・大島・三井共同建設コンサルタント	監理	設計
計	南三陸町震災復興事業共同企業体	監理	計

安全施設及び区画線工平面図(西工区)



凡 例	
	一時停止標識
	交差点表示(T字)
	交差点表示(十字)
	停止線
	外側線
	ガードレール
	開発区域界

設計者：浅沼 寿和 変更後

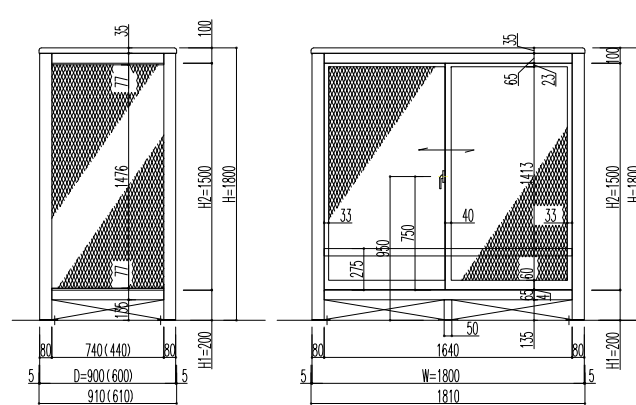
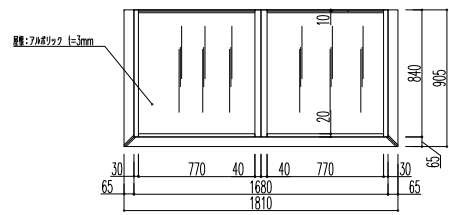
独立行政法人 都市再生機構			
地区名	南三陸町志津川西地区	平成 26 年度	
工事名	志津川中央地区外整備工事		
図面名	安全施設及び区画線工平面図(西工区)	縮尺	1:1000
		図面サイズ	A3
宮城・福島震災復興支援本部	平成 26 年 月	図面番号	
部長	照 査	設 計	設 計
設 計	飛島・大島・三井共同建設コンサルタント	設 計	設 計
計 画	南三陸町震災復興事業共同企業体	設 計	設 計



雑工作物工平面図（西工区）



Aタイプ



凡例

記号	名称
○	ゴミステーション Aタイプ
—	開発区域

設計者：浅沼 寿和

変更後

独立行政法人 都市再生機構			
地区名	南三陸町志津川西地区	平成 26 年度	
工事名	志津川中央地区外整備工事		
図面名	雑工作物工平面図(西工区)	縮尺	1:1000
		図面サイズ	A3
宮城・福島震災復興支援本部	平成 26 年 月	図面番号	
部長	照査	設計	設計
設計	飛島・大島・三井共同建設コンサルタント		設計
計	南三陸町震災復興事業共同企業体		計