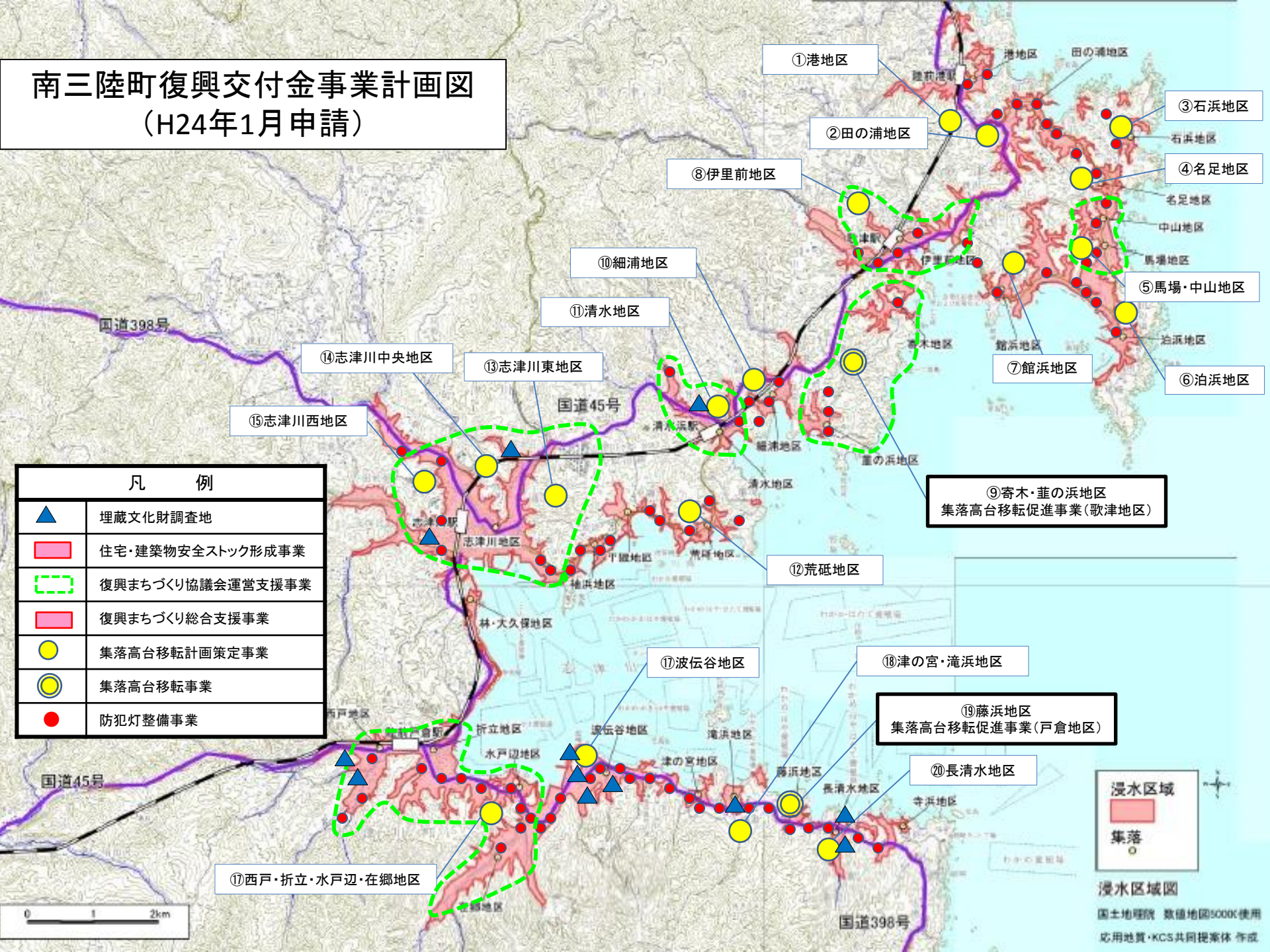


南三陸町復興交付金事業計画図 (H24年1月申請)



凡 例	
▲	埋蔵文化財調査地
■	住宅・建築物安全ストック形成事業
○	復興まちづくり協議会運営支援事業
■	復興まちづくり総合支援事業
●	集落高台移転計画策定事業
◎	集落高台移転事業
●	防犯灯整備事業

⑨寄木・韭の浜地区
集落高台移転促進事業(歌津地区)

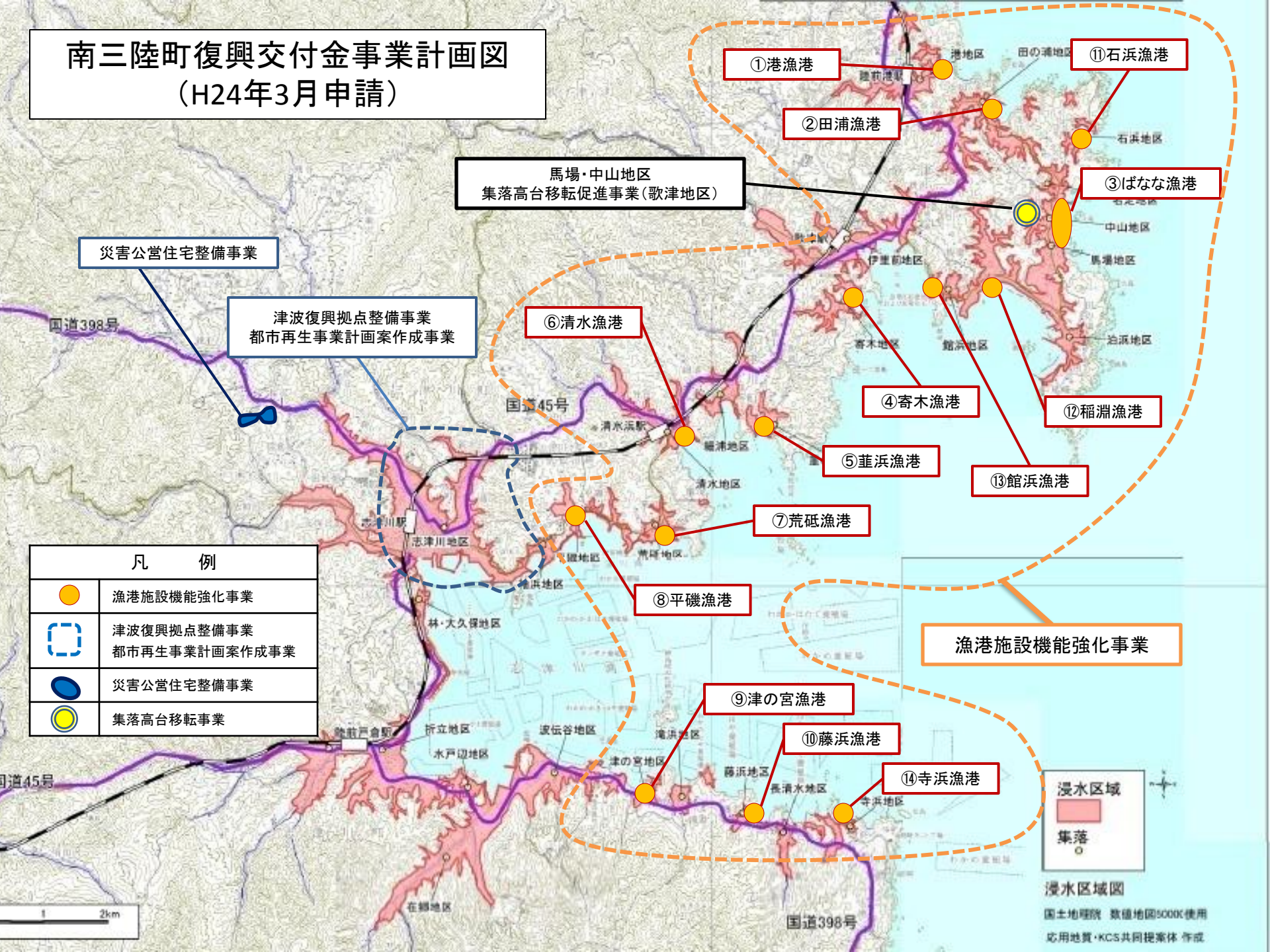
⑱藤浜地区
集落高台移転促進事業(戸倉地区)

浸水区域
集落

浸水区域図
国土地理院 数値地図5000K使用
応用地質・KCS共同提案体 作成



南三陸町復興交付金事業計画図 (H24年3月申請)



災害公営住宅整備事業

津波復興拠点整備事業
都市再生事業計画案作成事業

馬場・中山地区
集落高台移転促進事業 (歌津地区)

⑥清水漁港

①港漁港

②田浦漁港

⑪石浜漁港

③ばなな漁港

④寄木漁港

⑫稲淵漁港

⑤葦浜漁港

⑬館浜漁港

⑦荒砥漁港

⑧平磯漁港

漁港施設機能強化事業

⑨津の宮漁港

⑩藤浜漁港

⑭寺浜漁港

凡 例	
	漁港施設機能強化事業
	津波復興拠点整備事業 都市再生事業計画案作成事業
	災害公営住宅整備事業
	集落高台移転事業

浸水区域

集落

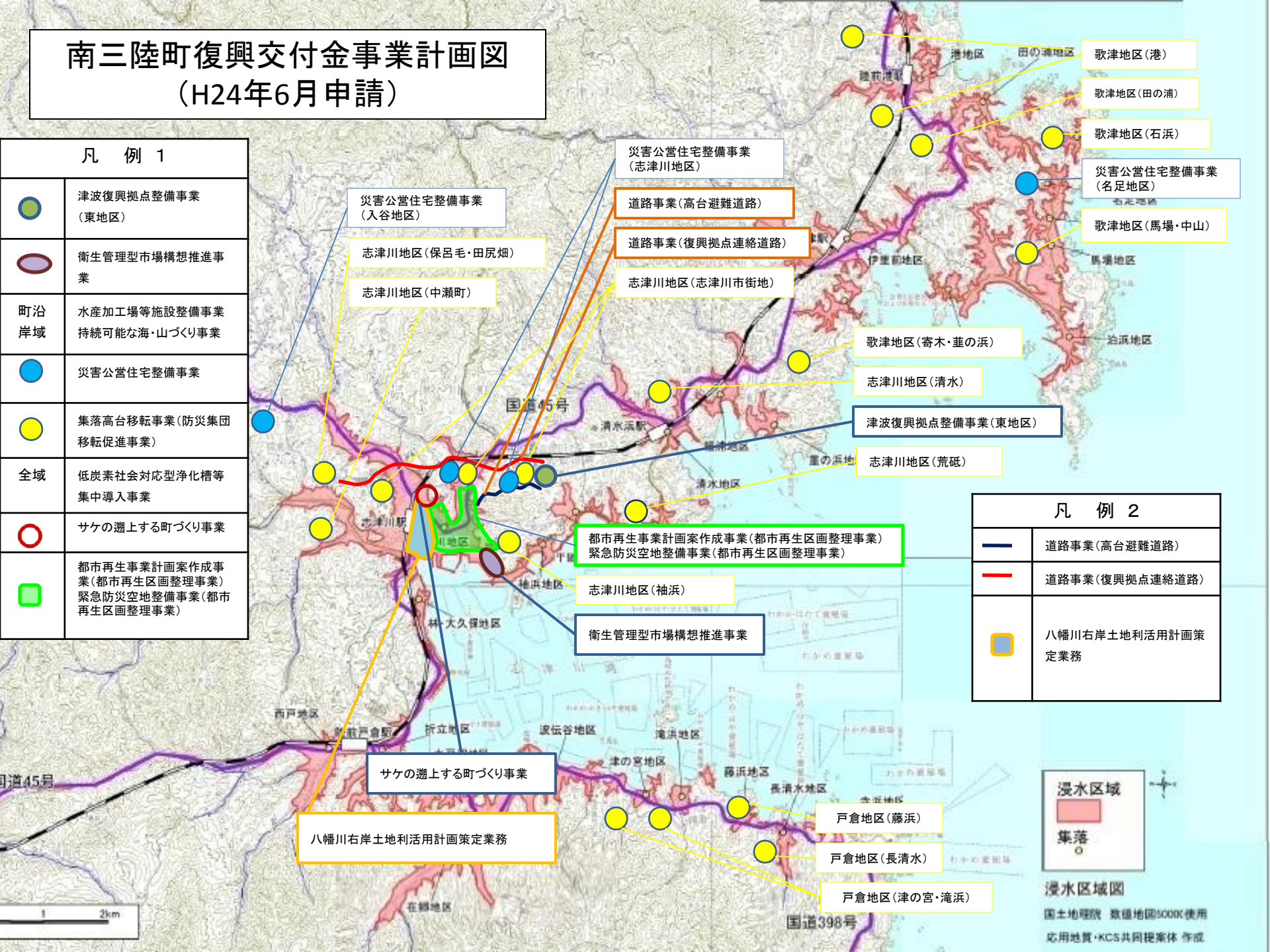
浸水区域図

国土地理院 数値地図5000C使用
応用地質・KCS共同提案体 作成

南三陸町復興交付金事業計画図 (H24年6月申請)

凡例1	
	津波復興拠点整備事業 (東地区)
	衛生管理型市場構想推進事業
	町沿岸域 水産加工場等施設整備事業 持続可能な海・山づくり事業
	災害公営住宅整備事業
	集落高台移転事業(防災集団移転促進事業)
	全域 低炭素社会対応型浄化槽等集中導入事業
	サケの遡上する町づくり事業
	都市再生事業計画案作成事業(都市再生区画整理事業) 緊急防災空地整備事業(都市再生区画整理事業)






凡例2	
	道路事業(高台避難道路)
	道路事業(復興拠点連絡道路)
	八幡川右岸土地利用計画策定業務

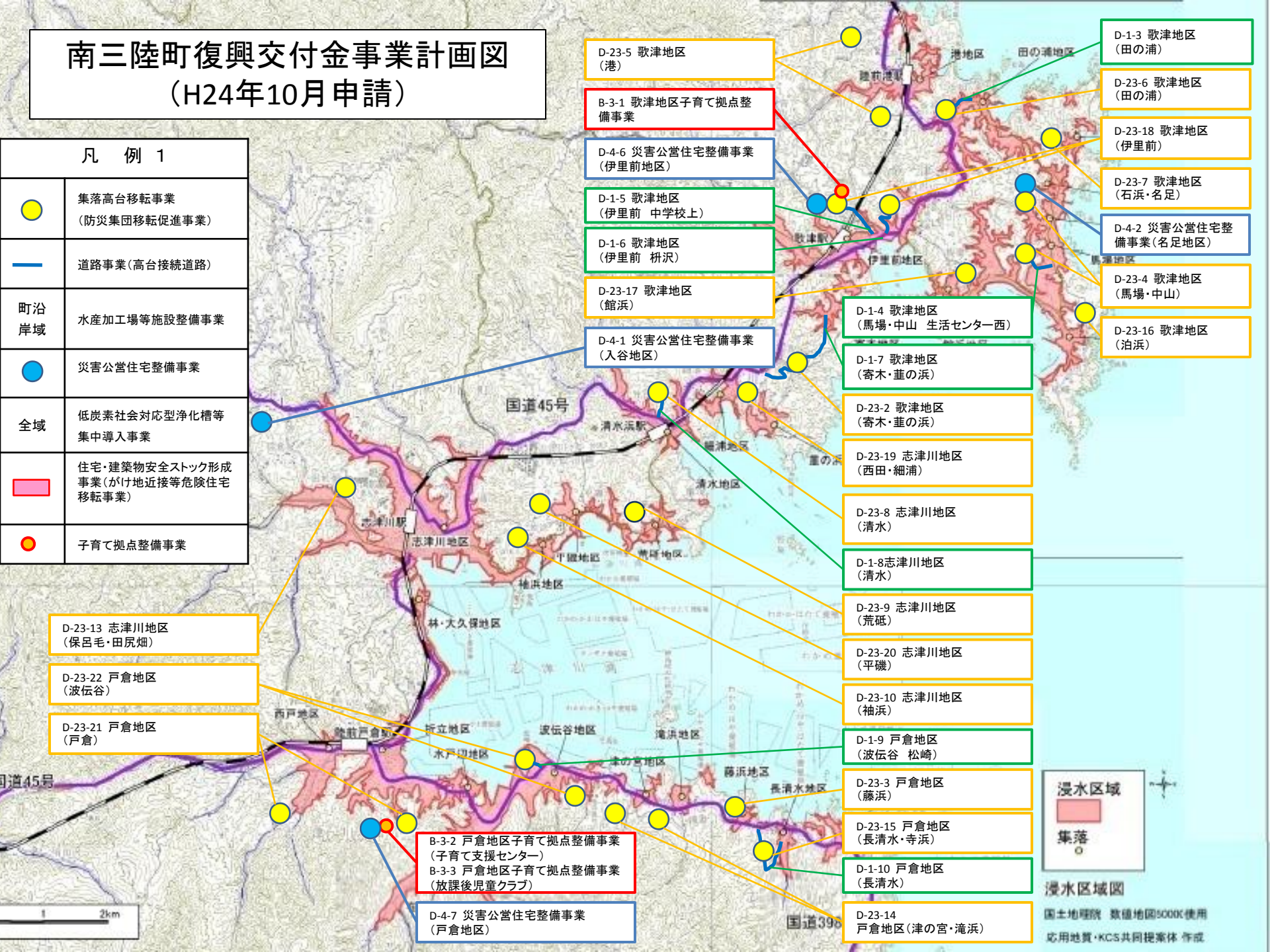


浸水区域
 集落
 浸水区域図
 国土地理院 数値地図5000K使用
 応用地質・KCS共同提案体 作成

南三陸町復興交付金事業計画図 (H24年10月申請)

凡 例 1

	集落高台移転事業 (防災集団移転促進事業)
	道路事業(高台接続道路)
町沿岸域	水産加工場等施設整備事業
	災害公営住宅整備事業
全域	低炭素社会対応型浄化槽等 集中導入事業
	住宅・建築物安全ストック形成 事業(がけ地近接等危険住宅 移転事業)
	子育て拠点整備事業



- D-23-5 歌津地区(港)
- B-3-1 歌津地区子育て拠点整備事業
- D-4-6 災害公営住宅整備事業(伊里前地区)
- D-1-5 歌津地区(伊里前 中学校上)
- D-1-6 歌津地区(伊里前 栢沢)
- D-23-17 歌津地区(館浜)
- D-4-1 災害公営住宅整備事業(入谷地区)

- D-1-4 歌津地区(馬場・中山 生活センター西)
- D-1-7 歌津地区(寄木・葦の浜)
- D-23-2 歌津地区(寄木・葦の浜)
- D-23-19 志津川地区(西田・細浦)
- D-23-8 志津川地区(清水)
- D-1-8 志津川地区(清水)
- D-23-9 志津川地区(荒砥)
- D-23-20 志津川地区(平磯)
- D-23-10 志津川地区(袖浜)
- D-1-9 戸倉地区(波伝谷 松崎)
- D-23-3 戸倉地区(藤浜)
- D-23-15 戸倉地区(長清水・寺浜)
- D-1-10 戸倉地区(長清水)
- D-23-14 戸倉地区(津の宮・滝浜)

- D-1-3 歌津地区(田の浦)
- D-23-6 歌津地区(田の浦)
- D-23-18 歌津地区(伊里前)
- D-23-7 歌津地区(石浜・名足)
- D-4-2 災害公営住宅整備事業(名足地区)
- D-23-4 歌津地区(馬場・中山)
- D-23-16 歌津地区(泊浜)

- D-23-13 志津川地区(保呂毛・田尻畑)
- D-23-22 戸倉地区(波伝谷)
- D-23-21 戸倉地区(戸倉)

- B-3-2 戸倉地区子育て拠点整備事業(子育て支援センター)
- B-3-3 戸倉地区子育て拠点整備事業(放課後児童クラブ)
- D-4-7 災害公営住宅整備事業(戸倉地区)

浸水区域
集落

浸水区域図
国土院 数値地図5000C使用
応用地質・KCS共同提案体 作成

